



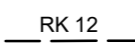
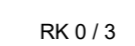



MERKINTÖJEN SELITYKSET:

-  JK+PP asfaltti AB11
-  Pysäköintialue murske 0/16
-  Nurmi
-  Piennar (asfaltin - kadun reunan väli)
-  RK 12 Reunakivi, näkymä 12 cm, Bet
-  RK 0 / 3 Reunakivi, näkymä 0 tai 3 cm, Bet (Näkyvä korkeus esitetty skartalla)
-  Valaisinpylväs nykyinen

KORKEUSJÄRJESTELMÄ N2000
 KOORDINAATTIJÄRJESTELMÄ ETRS-GK28

C			
B			
A			
	MUUTOS/ TÄYDENNYS	PVM.	NIMI
Alue	VUORELA		
Hankenimi	Simpantie-Paasisalontie risteuksen liikennejärjestelyjen parantaminen		
Suunnitelmavaihe	KATUSUUNNITELMA		
Piirustuslaji	Suunnitelmakartta	Suun.	AV
Mittakaava	1:500	Hyv.	TK
Nro	3038.200	Muutos	Pvm. 27.3.2026

