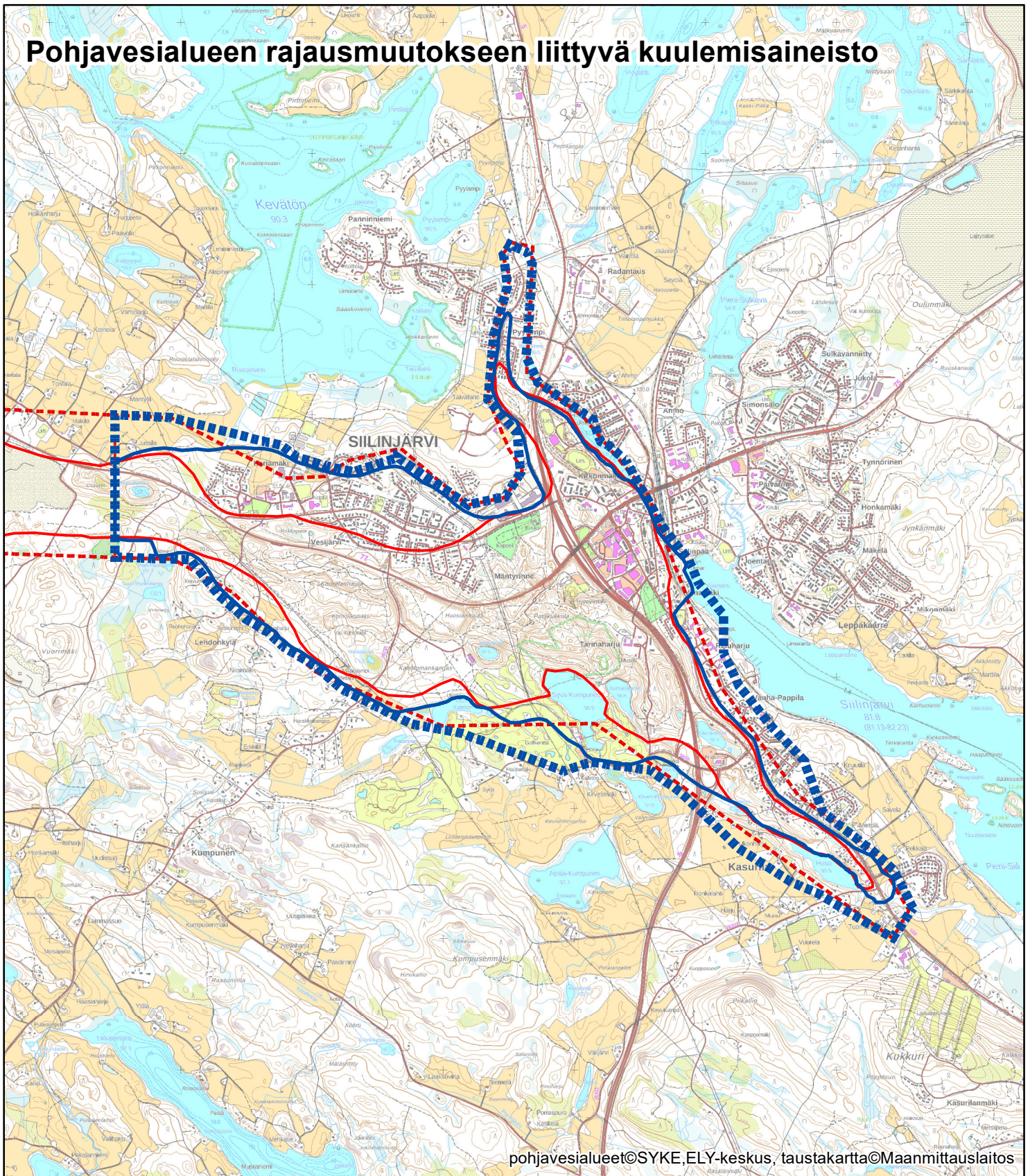






Pohjavesialueen rajausmuutokseen liittyvä kuulemisaineisto



pohjavesialueet@SYKE,ELY-keskus, taustakartta@Maanmittauslaitos

Harjamäki-Kasurila, 0874901, luokka 1 Siilinjärvi



-  Pohjavesialueen raja, uusi
-  Pohjaveden muodostumisalueen raja, uusi
-  Pohjavesialueen raja
-  Varsinaisen muodostumisalueen raja

3.5.2023

Mk 1:40 000

0

2,25

4,5
km