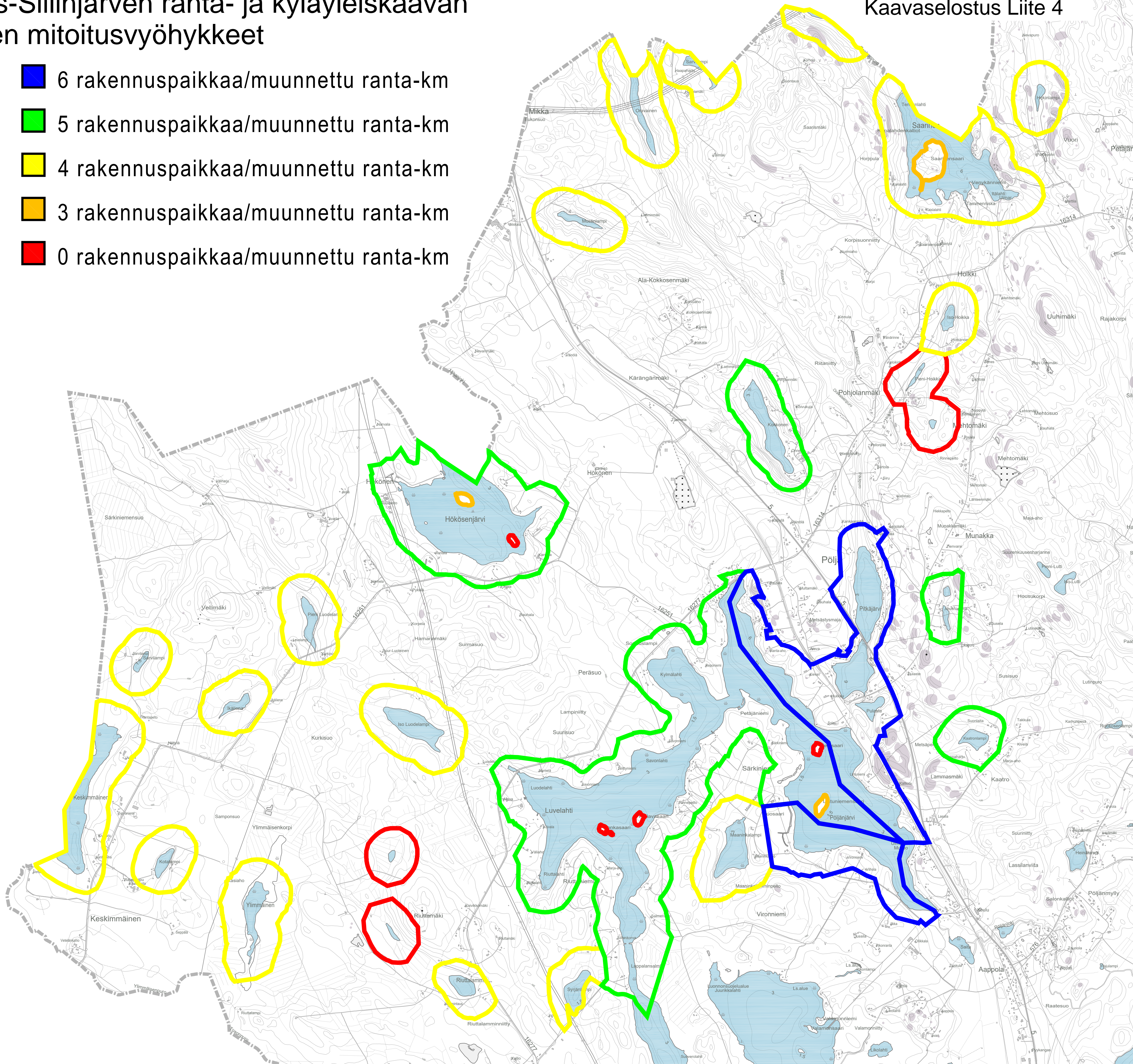
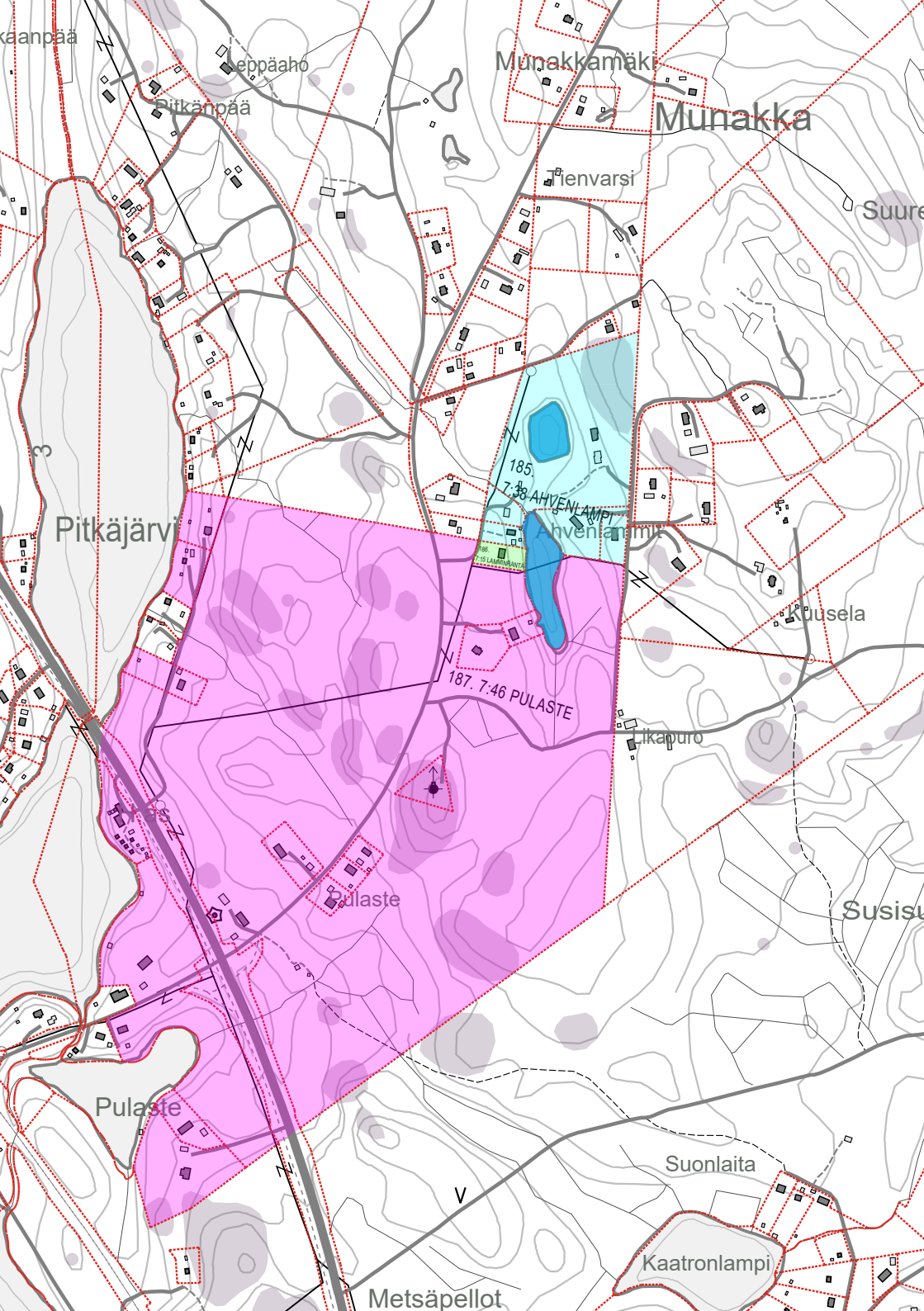


Luoteis-Siilinjärven ranta- ja kyläleiskaavan rantojen mitoitusvyöhykkeet

- 6 rakennuspaikkaa/muunnettu ranta-km
- 5 rakennuspaikkaa/muunnettu ranta-km
- 4 rakennuspaikkaa/muunnettu ranta-km
- 3 rakennuspaikkaa/muunnettu ranta-km
- 0 rakennuspaikkaa/muunnettu ranta-km





kaanpää

Leppäaho

Munakkamäki

Munakka

Pitkänpää

Tienvarsi

Suure

Pitkäjärvi

185. 7.38 AHVENLAMPI

Kuusela

187. 7.46 PULASTE

Ilkajuro

Pulaste

Susisu

Pulaste

Suonlaita

Kaatronlampi

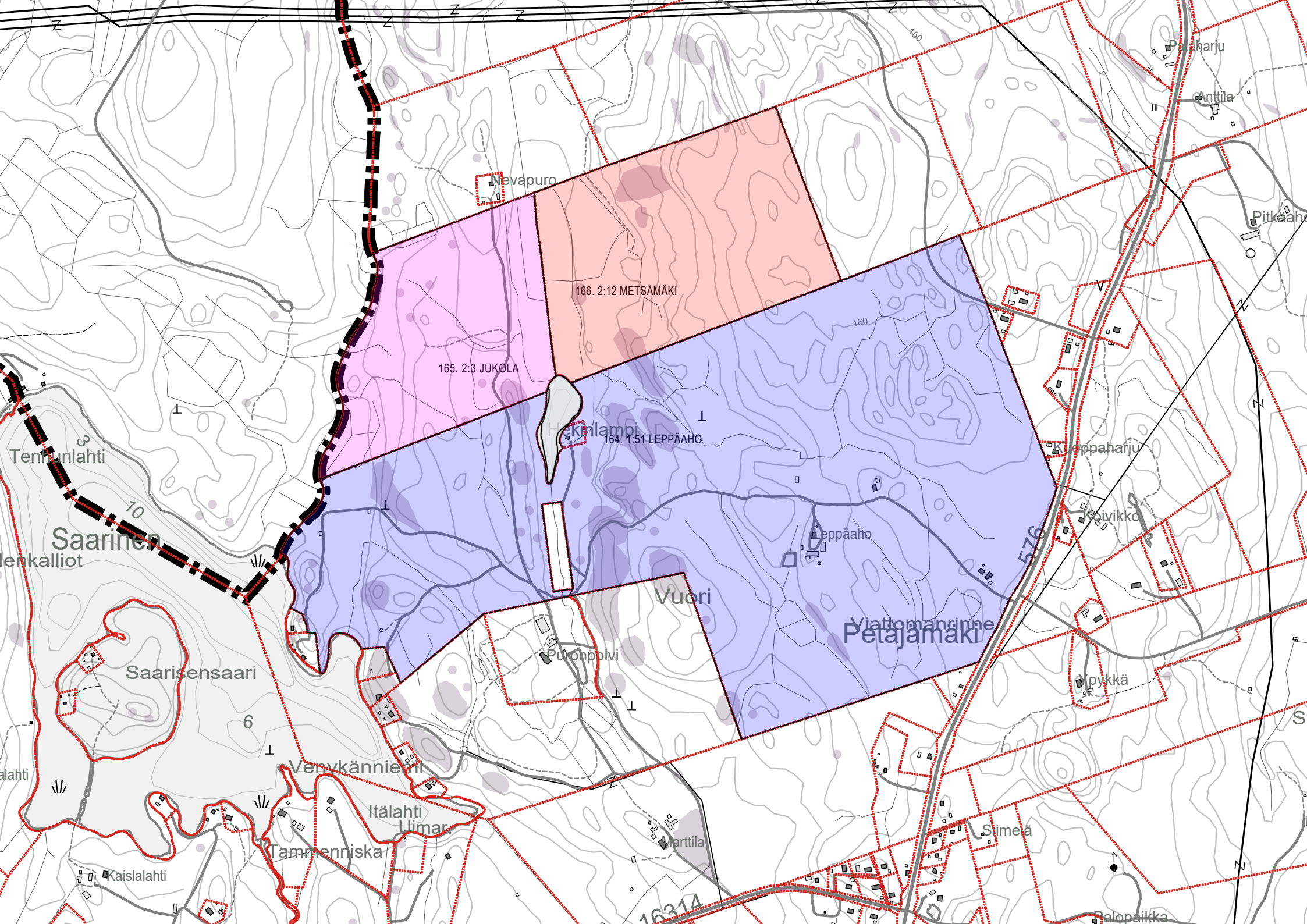
Metsäpellot

Ahvenlammit emätilat

Emätila 15.10.1969	Emätilan nimi	Kiinteistötunnus	Kiinteistön nimi	Todellinen rantaviiva yht. m	Rantaviivan mitoituseroin					Muunn. Rantav. yht. m	Mitoituseroin rp / mitoitus rantaviiva km					Rak.oikeus kpl	Olemassa olevat rak.	Kaavaan osoitettavat uudet rak.paikat	Lisätiedot
					0	0,25	0,5	0,75	1		0	3	4	5	6				
185	7:38	AHVENLAMPI		415	0	415	0	0	0	103,75	0,00	0,00	103,75	0,00	0,00	0,415	4	0	
		749-412-7-84	AHVENLAMPI	276		276				69,00			69,00			0,276	1	0	
		749-412-7-91	KOIVURINNE	0		0				0,00			0,00			0	0	0	Ei rantapaikka, toisessa rivissä
		749-412-7-92	LAMMENTAUS	87		87				21,75			21,75			0,087	1	0	
		749-412-7-82	RISSALA	17		17				4,25			4,25			0,017	1	0	
		749-412-7-60	PENTINKULMA	35		35				8,75			8,75			0,035	1	0	

Emätila 15.10.1969	Emätilan nimi	Kiinteistötunnus	Kiinteistön nimi	Todellinen rantaviiva yht. m	Rantaviivan mitoituseroin					Muunn. Rantav. yht. m	Mitoituseroin rp / mitoitus rantaviiva km					Rak.oikeus kpl	Olemassa olevat rak.	Kaavaan osoitettavat uudet rak.paikat	Lisätiedot
					0	0,25	0,5	0,75	1		0	3	4	5	6				
186	7:15	LAMMINRANTA		36	0	36	0	0	0	9	0	0	9	0	0	0,036	1	0	
		749-412-7-15	LAMMINRANTA	36		36				9,00			9,00			0,036	1	0	

Emätila 15.10.1969	Emätilan nimi	Kiinteistötunnus	Kiinteistön nimi	Todellinen rantaviiva yht. m	Rantaviivan mitoituseroin					Muunn. Rantav. yht. m	Mitoituseroin rp / mitoitus rantaviiva km					Rak.oikeus kpl	Olemassa olevat rak.	Kaavaan osoitettavat uudet rak.paikat	Lisätiedot
					0	0,25	0,5	0,75	1		0	3	4	5	6				
187	7:46	PULASTE		310	0	310	0	0	0	77,50	0,00	0,00	77,50	0,00	0,00	0,31	1	0	
		749-412-7-119	Pulasteenkangas	0		0				0,00			0,00			0	0	0	Ei rantapaikka, toisessa rivissä
		749-412-7-64	HAAVELAMPI	48		48				12,00			12,00			0,048	1	0	
		749-412-7-106	PULASTE	262		262				65,50			65,50			0,262	0	0	



165. 2:3 JUKOLA

166. 2:12 METSÄMÄKI

164. 1:51 LEPPÄÄHO

Vuori

Viattomanniemi
Petajamäki

Uronpolvi

Leppäharju

Leppivikko

Pykkä

Simeä

Palopailikka

Levnapuro

Hekkilampi

Leppäaho

Paloharju

Anttila

Pitkääho

Tenkulahti

Saarinen
Tenkalliot

Saarisensaari

Venykännie

Itälahti
Lijmar

Tammenriska

Kaislalahti

Marttila

16314

576

70

6

160

160

N

N

N

N

Hekinlampi emätilat

Emätila 15.10.1969	Emätilan nimi	Kiinteistötunnus	Kiinteistön nimi	Todellinen rantaviiva yht. m	Rantaviivan mitoituskerroin					Muunn. Rantav. yht. m	Mitoituskerroin rp / mitoitus rantaviiva km					Rak.oikeus kpl	Olemassa olevat rak.	Kaavaan osoitettavat uudet rak.paikat	Lisätiedot
					0	0,25	0,5	0,75	1		0	3	4	5	6				
164	1:51	LEPPÄAHO		478	0	478	0	0	0	119,50	0,00	0,00	119,50	0,00	0,00	0,478	1	0	
		749-405-1-108	LEPPÄAHO	416		416				104,00			104,00			0,416		0	
		749-405-1-106	HEIKINRANTA	62		62				15,50			15,50			0,062	1	0	

Emätila 15.10.1969	Emätilan nimi	Kiinteistötunnus	Kiinteistön nimi	Todellinen rantaviiva yht. m	Rantaviivan mitoituskerroin					Muunn. Rantav. yht. m	Mitoituskerroin rp / mitoitus rantaviiva km					Rak.oikeus kpl	Olemassa olevat rak.	Kaavaan osoitettavat uudet rak.paikat	Lisätiedot
					0	0,25	0,5	0,75	1		0	3	4	5	6				
165	2:3	JUKOLA		42	0	42	0	0	0	10,5	0	0	10,5	0	0	0,042	0	1	
		749-409-2-3	JUKOLA	42		42				10,50			10,50			0,042	0	1	Rakennusoikeuttaan käyttämätön emätila, rakennuspaikan vaatimukset täyttyvät

Emätila 15.10.1969	Emätilan nimi	Kiinteistötunnus	Kiinteistön nimi	Todellinen rantaviiva yht. m	Rantaviivan mitoituskerroin					Muunn. Rantav. yht. m	Mitoituskerroin rp / mitoitus rantaviiva km					Rak.oikeus kpl	Olemassa olevat rak.	Kaavaan osoitettavat uudet rak.paikat	Lisätiedot
					0	0,25	0,5	0,75	1		0	3	4	5	6				
166	2:12	METSÄMÄKI		37	0	37	0	0	0	9,25	0	0	9,25	0	0	0,037	0	0	
		749-409-2-12	METSÄMÄKI	37		37				9,25			9,25			0,037	0	0	rakennuspaikan vaatimukset eivät täyty

Hökösenjärvi emätilat

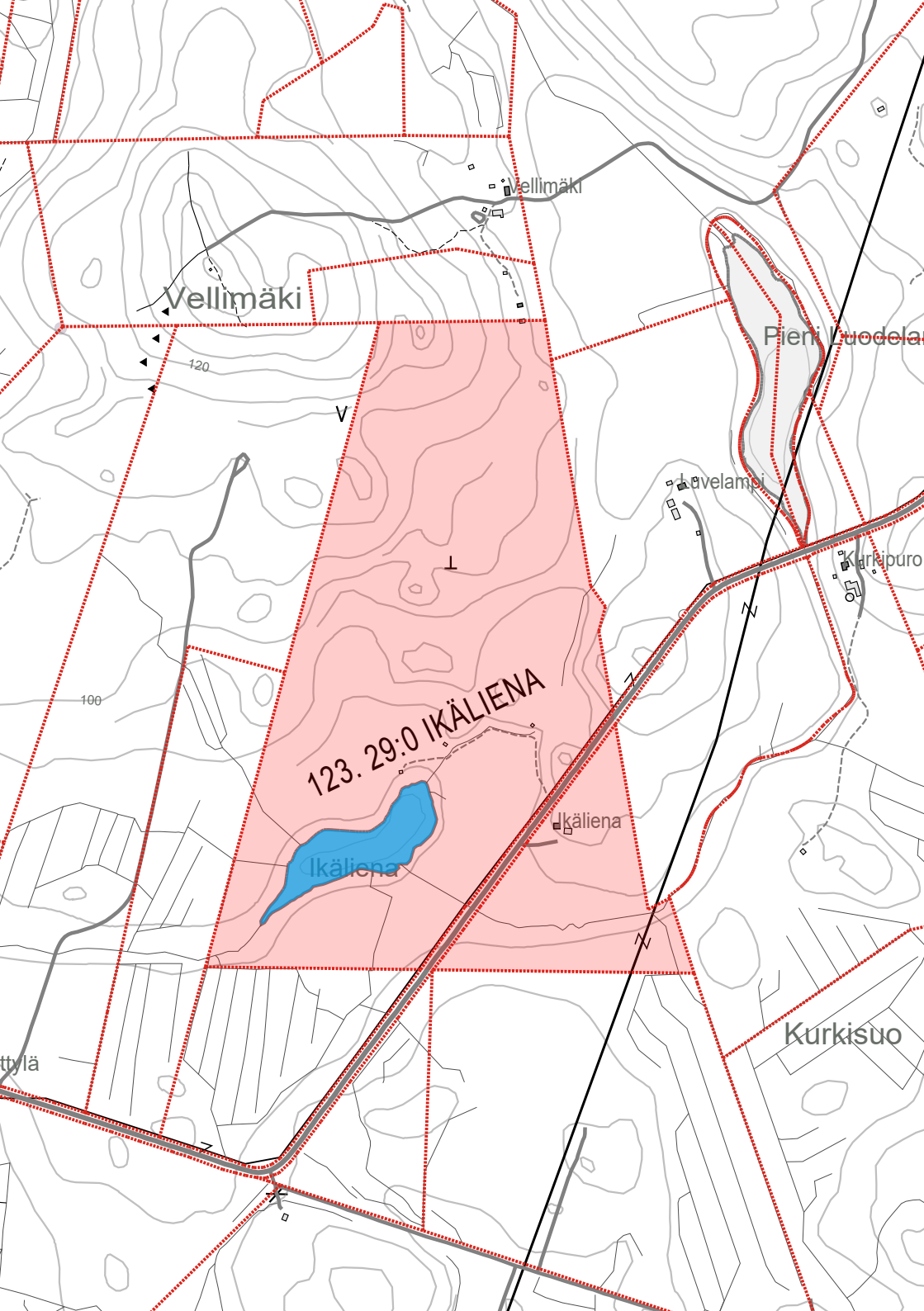
Emätila 15.10.1969	Emätilan nimi	Kiinteistötunnus	Kiinteistön nimi	Todellinen rantaviiva yht. m	Rantaviivan mitoituserroin					Muunn. Rantav. yht. m	Mitoituserroin rp / mitoitus rantaviiva km					Rak.oikeus kpl	Olemassa olevat rak.	Kaavaan osoitettavat uudet rak.paikat	Lisätiedot
					0	0,25	0,5	0,75	1		0	3	4	5	6				
133	20:19	KANTOLA		301	0	140	161	0	0	115,5	0	0	0	115,5	0	0,5775	2	0	
		749-412-20-19	KANTOLA	301		140	161			115,50				115,50		0,5775	2	0	Asuinrakennuspaikka ja mökkipaikka rannalla
134	18:27	HÖKÖSENSAARI		432	0	0	432	0	0	216	0	216	0	0	0	0,648	0	1	
		749-412-18-27	HÖKÖSENSAARI	432			432			216,00		216,00				0,648	0	1	Alle 10ha saari, osoitetaan lomarakennuspaikkana
135	20:73	PAJUSAARI		281	281	0	0	0	0	0	0	0	0	0	0	0	0	0	
		749-412-20-73	PAJUSAARI	281	281					0,00	0,00					0	0	0	Alle 1ha saari
136	18:34	RANTA-AHO		838	0	267	96	391	84	492,00	0,00	0,00	0,00	492,00	0,00	2,46	4	0	
		749-412-18-59	SUVIKOTO	63			10	53		44,75				44,75		0,22375	1	0	
		749-412-18-70	JOKIRANTA	107		21	86			48,25				48,25		0,24125	1	0	
		749-412-18-71	KOIVURANTA	63				63		47,25				47,25		0,23625	1	0	
		749-412-18-73	SUVIRANTA	70				70		52,50				52,50		0,2625	1	0	
		749-412-18-87	Savolanviita	535		246		205	84	299,25				299,25		1,49625	0	0	
137	20:2	(NIMETÖN)		122	0	169	80	0	0	82,25	0,00	0,00	0,00	82,25	0,00	0,41125	2	0	
		749-412-20-77	NUOTIORANTA	122		42	80			50,50				50,50		0,2525	1	0	
		749-412-20-95	KESÄPESÄ	127		127				31,75				31,75		0,15875	1	0	
138	20:74	KIEVARI		107	0	107	137	0	0	95,25	0,00	0,00	0,00	95,25	0,00	0,47625	1	0	
		749-412-20-117	KIEVARI	107		78	29			34,00				34,00		0,17	0	0	
		749-412-20-120	KOIVUNIEMI	137		29	108			61,25				61,25		0,30625	1	0	

139	Emätila 15.10.1969	Emätilan nimi	Kiinteistötunnus	Kiinteistön nimi	Todellinen rantaviiva yht. m	Rantaviivan mitoituskertoim					Muunn. Rantav. yht. m	Mitoituskertoim rp / mitoitus rantaviiva km					Rak.oikeus kpl	Olemassa olevat rak.	Kaavaan osoitettavat uudet rak.paikat	Lisätiedot
						0	0,25	0,5	0,75	1		0	3	4	5	6				
						0	0,25	0,5	0,75	1		0	3	4	5	6				
					49	0	0	49	0	0	24,5	0	0	0	24,5	0	0,1225	0	0	
			749-402-11-42	Ainola	49			49			24,50				24,50		0,1225	0	0	Rakennusoikeuttaan käyttämätön emätila, mutta ei rakentamiskelpoinen ranta

140	Emätila 15.10.1969	Emätilan nimi	Kiinteistötunnus	Kiinteistön nimi	Todellinen rantaviiva yht. m	Rantaviivan mitoituskertoim					Muunn. Rantav. yht. m	Mitoituskertoim rp / mitoitus rantaviiva km					Rak.oikeus kpl	Olemassa olevat rak.	Kaavaan osoitettavat uudet rak.paikat	Lisätiedot
						0	0,25	0,5	0,75	1		0	3	4	5	6				
						0	0,25	0,5	0,75	1		0	3	4	5	6				
					298	0	0	53	107	245	351,75	0,00	0,00	0,00	351,75	0,00	1,75875	1	1	
			749-402-11-35	Toivala	298			33	20	245	276,50				276,50		1,3825	0	1	
			749-402-11-34	KEIDAS	107			20	87		75,25				75,25		0,37625	1	0	

141	Emätila 15.10.1969	Emätilan nimi	Kiinteistötunnus	Kiinteistön nimi	Todellinen rantaviiva yht. m	Rantaviivan mitoituskertoim					Muunn. Rantav. yht. m	Mitoituskertoim rp / mitoitus rantaviiva km					Rak.oikeus kpl	Olemassa olevat rak.	Kaavaan osoitettavat uudet rak.paikat	Lisätiedot
						0	0,25	0,5	0,75	1		0	3	4	5	6				
						0	0,25	0,5	0,75	1		0	3	4	5	6				
					64	0	0	0	57	601	643,75	0,00	0,00	0,00	643,75	0,00	3,21875	1	2	
			749-402-11-26	HÖKÖSEN RANTA	64					64	64,00				64,00		0,32	0	0	Kunnan omistama uimaranta/venevalkama. Ei katsota rantarakennuspaikaksi!
			749-402-11-27	RANTALA	594				57	537	579,75				579,75		2,89875	1	2	

142	Emätila 15.10.1969	Emätilan nimi	Kiinteistötunnus	Kiinteistön nimi	Todellinen rantaviiva yht. m	Rantaviivan mitoituskertoim					Muunn. Rantav. yht. m	Mitoituskertoim rp / mitoitus rantaviiva km					Rak.oikeus kpl	Olemassa olevat rak.	Kaavaan osoitettavat uudet rak.paikat	Lisätiedot
						0	0,25	0,5	0,75	1		0	3	4	5	6				
						0	0,25	0,5	0,75	1		0	3	4	5	6				
					0	55	347	115	0	564	708,25	0,00	0,00	0,00	708,25	0,00	3,54125	2	2	
			749-402-11-43	Rajapelto 2	0						0,00				0,00		0	1	0	Ei suoraan rannalla, mutta on rantavyöhykkeellä
			749-402-11-38	RAJAPELTO	1081	55	347	115	0	564	708,25				708,25		3,54125	1	2	



Vellimäki

Vellimäki

Pieni Vuodola

Kävelampi

Karkkipuro

123. 29:0 IKÄLIENA

Ikäliona

Ikäliona

Kurkisuo

ttylä

120

100

N

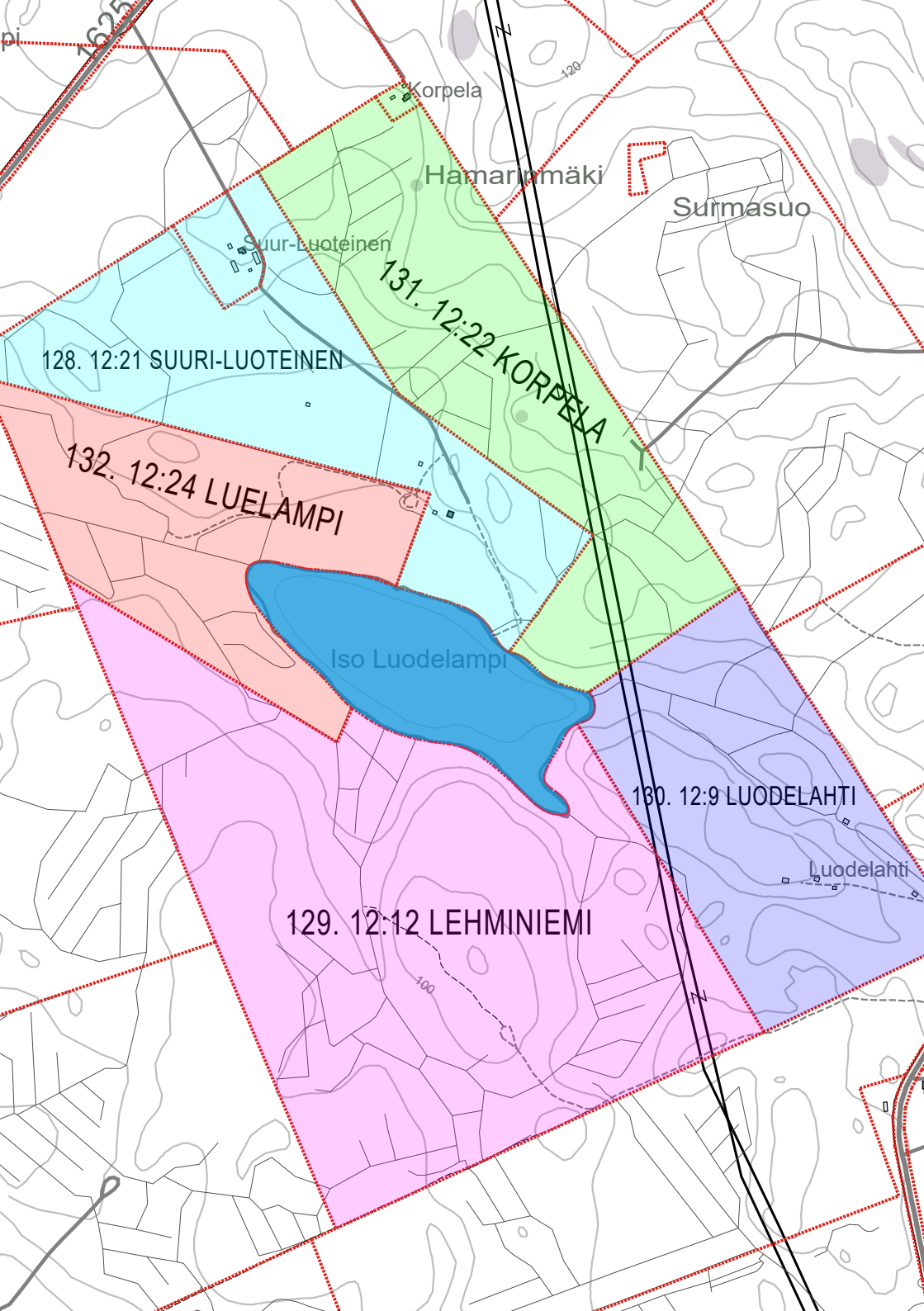
N

N

N

Ikäliena emätilat

Emätila 15.10.1969	Emätilan nimi	Kiinteistötunnus	Kiinteistön nimi	Todellinen rantaviiva yht. m	Rantaviivan mitoituskerroin					Muunn. Rantav. yht. m	Mitoituskerroin rp / mitoitus rantaviiva km					Rak.oikeus kpl	Olemassa olevat rak.	Kaavaan osoitettavat uudet rak.paikat	Lisätiedot
					0	0,25	0,5	0,75	1		0	3	4	5	6				
123	29:0	Ikäliena		818	0	818	0	0	0	204,5	0	0	204,5	0	0	0,818	0	1	
		749-412-29-0	Ikäliena	818		818				204,50			204,50			0,818	0	1	



pi

1325

Korpela

Hamarimäki

Surmasuo

Suur-Luoteinen

128. 12:21 SUURI-LUOTEINEN

131. 12:22 KORPELA

132. 12:24 LUELAMPI

Iso Luodelampi

129. 12:12 LEHMINIEMI

130. 12:9 LUODELAHTI

Luodelahti

N

N

Iso Luodelampi emätilat

Emätila 15.10.1969	Emätilan nimi	Kiinteistötunnus	Kiinteistön nimi	Todellinen rantaviiva yht. m	Rantaviivan mitoituserroin					Muunn. Rantav. yht. m	Mitoituserroin rp / mitoitus rantaviiva km					Rak.oikeus kpl	Olemassa olevat rak.	Kaavaan osoitettavat uudet rak.paikat	Lisätiedot
					0	0,25	0,5	0,75	1		0	3	4	5	6				
128	12:21	SUURI-LUOTEINEN		217	0	28	189	0	0	101,5	0	0	101,5	0	0	0,406	1	0	
		749-402-12-21	SUURI-LUOTEINEN	217		28	189			101,50			101,50			0,406	1	0	
129	12:12	LEHMINIEMI		570	0	433	137	0	0	176,75	0	0	176,8	0	0	0,707	0	1	
		749-402-12-35	LEHMINIEMI	570		433	137			176,75			176,75			0,707	0	1	
130	12:9	LUODELAHTI		67	0	67	0	0	0	16,75	0	0	16,75	0	0	0,067	0	1	
		749-402-12-9	LUODELAHTI	67		67				16,75			16,75			0,067	0	1	Rakennusoikeuttaan käyttämätön emätila, rakennuspaikan vaatimukset täyttyvät
131	12:22	KORPELA		144	0	144	0	0	0	36	0	0	36	0	0	0,144	0	1	
		749-402-12-28	KORPELA	144		144				36,00			36,00			0,144	0	1	Rakennusoikeuttaan käyttämätön emätila, rakennuspaikan vaatimukset täyttyvät
132	12:24	LUELAMPI		533	0	533	0	0	0	133,25	0	0	133,3	0	0	0,533	0	1	
		749-402-28-1	IIVARILA	533		533				133,25			133,25			0,533	0	1	

Iso-Hoikka emätilat

Emätila 15.10.1969	Emätilan nimi	Kiinteistötunnus	Kiinteistön nimi	Todellinen rantaviiva yht. m	Rantaviivan mitoituserroin					Muunn. Rantav. yht. m	Mitoituserroin rp / mitoitus rantaviiva km					Rak.oikeus kpl	Olemassa olevat rak.	Kaavaan osoitettavat uudet rak.paikat	Lisätiedot
					0	0,25	0,5	0,75	1		0	3	4	5	6				
167	5:14	HOIKKI		128	0	128	0	0	0	32	0	0	32	0	0	0,128	0	1	
		749-412-5-30	Hoikki	128		128				32,00			32,00			0,128	0	1	Rakennusoikeuttaan käyttämätön emätila, rakennuspaikan vaatimukset täyttyvät
168	4:33	SAARINEN		260	0	260	0	0	0	65	0	0	65	0	0	0,26	0	1	
		749-412-4-68	HOIKINPURO	260		260				65,00			65,00			0,26	0	1	Rakennusoikeuttaan käyttämätön emätila, rakennuspaikan vaatimukset täyttyvät
169	4:17	HOIKANRANTA		61	0	61	0	0	0	15,25	0	0	15,25	0	0	0,061	1	0	
		749-412-4-17	HOIKANRANTA	61		61				15,25			15,25			0,061	1	0	
170	9:29	HAKAPELTO		46	0	46	0	0	0	11,5	0	0	11,5	0	0	0,046	0	1	
		749-412-5-45	ARTUNPELTO	46		46				11,50			11,50			0,046	0	1	Rakennusoikeuttaan käyttämätön emätila, rakennuspaikan vaatimukset täyttyvät. Rakennuspaikka osoitetaan nykyisen kiinteistön 5:45 ARTUNPELTO koilliskulmaan.
171	5:13	HAKAMÄKI		36	0	189	0	0	0	47,25	0,00	0,00	47,25	0,00	0,00	0,189	1	0	
		749-412-5-45	ARTUNPELTO	36		36				9,00			9,00			0,036	0	0	
		749-412-5-52	KOIVULEHTO	153		153				38,25			38,25			0,153	1	0	
172	9:16	NIKOLA		177	0	177	0	0	0	44,25	0,00	0,00	44,25	0,00	0,00	0,177	0	0	
		749-412-9-89	NIKOLA	177		177				44,25			44,25			0,177	0	0	
		749-412-9-100	Koivikko	0		0				0,00			0,00			0	0	0	Ei rantarakennuspaikka, kaava-alueen ulkopuolella

Emätila 15.10.1969	Emätilan nimi	Kiinteistötunnus	Kiinteistön nimi	Todellinen rantaviiva yht. m	Rantaviivan mitoituseroin					Muunn. Rantav. yht. m	Mitoituseroin rp / mitoitus rantaviiva km					Rak.oikeus kpl	Olemassa olevat rak.	Kaavaan osoitettavat uudet rak.paikat	Lisätiedot
					0	0,25	0,5	0,75	1		0	3	4	5	6				
173	9:20	HOIKINHARJU		206	0	206	0	0	0	51,5	0	0	51,5	0	0	0,206	0	0	
		749-412-9-103	Päivärinne	206		206				51,50			51,50			0,206	0	0	alle 1 ha lampi

Emätila 15.10.1969	Emätilan nimi	Kiinteistötunnus	Kiinteistön nimi	Todellinen rantaviiva yht. m	Rantaviivan mitoituseroin					Muunn. Rantav. yht. m	Mitoituseroin rp / mitoitus rantaviiva km					Rak.oikeus kpl	Olemassa olevat rak.	Kaavaan osoitettavat uudet rak.paikat	Lisätiedot
					0	0,25	0,5	0,75	1		0	3	4	5	6				
174	4:37	KYRÖNPELTO		64	247	306	0	0	0	76,50	0,00	0,00	76,50	0,00	0,00	0,306	1	0	
		749-412-55-0	PIHAPURO	64		64				16,00			16,00			0,064	1	0	
		749-412-9-103	PÄIVÄRINNE	489	247	242				60,50			60,50			0,242	0	0	alle 1 ha lampi

Emätila 15.10.1969	Emätilan nimi	Kiinteistötunnus	Kiinteistön nimi	Todellinen rantaviiva yht. m	Rantaviivan mitoituseroin					Muunn. Rantav. yht. m	Mitoituseroin rp / mitoitus rantaviiva km					Rak.oikeus kpl	Olemassa olevat rak.	Kaavaan osoitettavat uudet rak.paikat	Lisätiedot
					0	0,25	0,5	0,75	1		0	3	4	5	6				
175	4:22	HOIKANSUO		31	0	31	0	0	0	7,75	0	0	7,75	0	0	0,031	0	0	
		749-412-4-22	HOIKANSUO	31		31				7,75			7,75			0,031	0	0	Rakennusoikeuttaan käyttämätön emätila, rakennuspaikan vaatimukset eivät täyty (liian vähän rantaviivaa)

Kaatronlampi emätilat

Emätila 15.10.1969	Emätilan nimi	Kiinteistötunnus	Kiinteistön nimi	Todellinen rantaviiva yht. m	Rantaviivan mitoituskertoim					Muunn. Rantav. yht. m	Mitoituskertoim rp / mitoitus rantaviiva km					Rak.oikeus kpl	Olemassa olevat rak.	Kaavaan osoitettavat uudet rak.paikat	Lisätiedot
					0	0,25	0,5	0,75	1		0	3	4	5	6				
188	2:18	Kuoppaharju		204	0	204	0	0	0	51	0	0	51	0	0	0,204	1	0	
		749-412-2-18	Kuoppaharju	204		204				51,00			51,00			0,204	1	0	

Emätila 15.10.1969	Emätilan nimi	Kiinteistötunnus	Kiinteistön nimi	Todellinen rantaviiva yht. m	Rantaviivan mitoituskertoim					Muunn. Rantav. yht. m	Mitoituskertoim rp / mitoitus rantaviiva km					Rak.oikeus kpl	Olemassa olevat rak.	Kaavaan osoitettavat uudet rak.paikat	Lisätiedot
					0	0,25	0,5	0,75	1		0	3	4	5	6				
189	2:25	Kaatronluhta		17	0	17	0	0	0	4,25	0	0	4,25	0	0	0,017	0	0	
		749-412-2-25	Kaatronluhta	17		17				4,25			4,25			0,017	0	0	

Emätila 15.10.1969	Emätilan nimi	Kiinteistötunnus	Kiinteistön nimi	Todellinen rantaviiva yht. m	Rantaviivan mitoituskertoim					Muunn. Rantav. yht. m	Mitoituskertoim rp / mitoitus rantaviiva km					Rak.oikeus kpl	Olemassa olevat rak.	Kaavaan osoitettavat uudet rak.paikat	Lisätiedot
					0	0,25	0,5	0,75	1		0	3	4	5	6				
190	2:17	KAATRONRANTA		39	0	39	0	0	0	9,75	0	0	9,75	0	0	0,039	1	0	
		749-412-2-17	KAATRONRANTA	39		39				9,75			9,75			0,039	1	0	

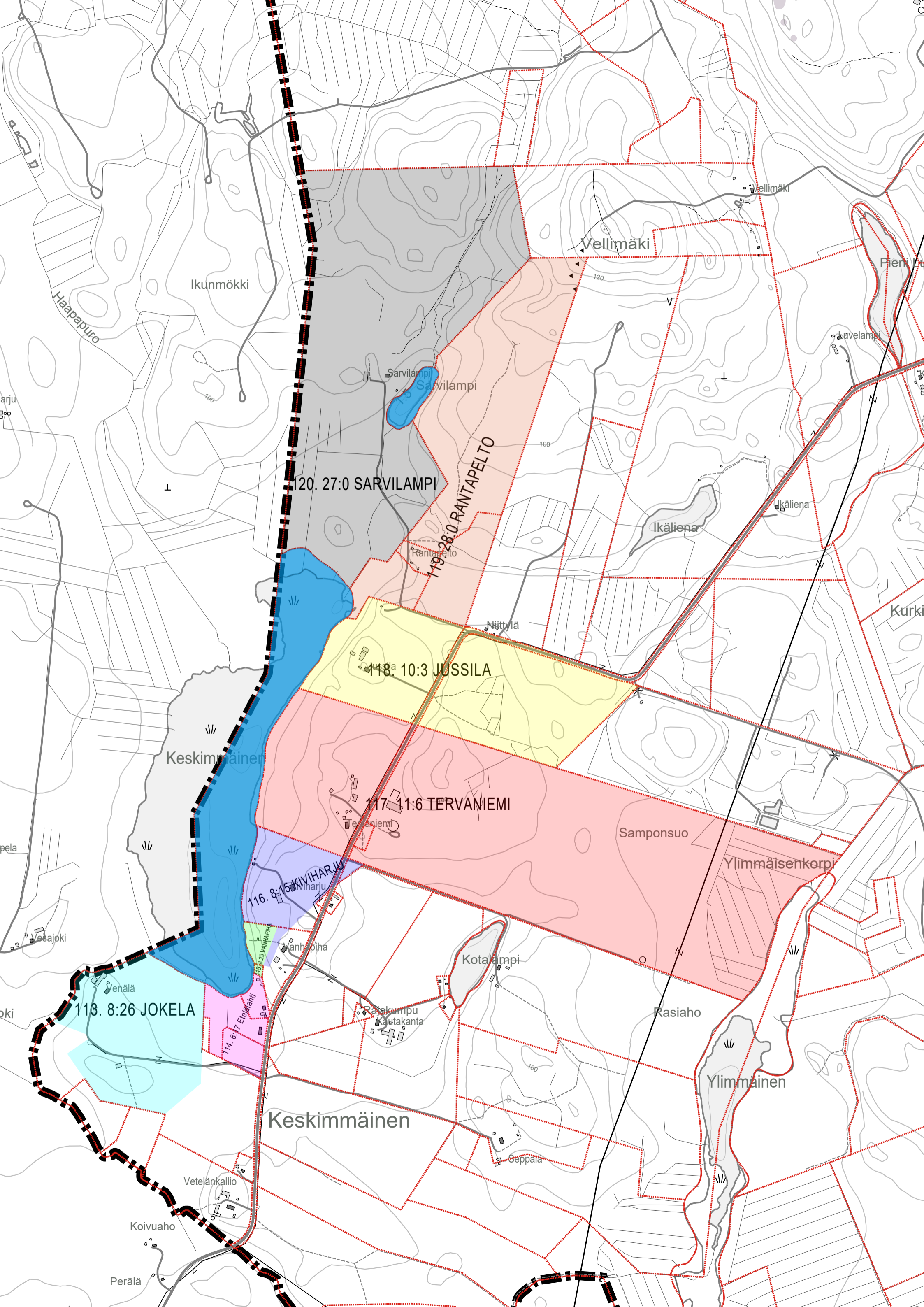
Emätila 15.10.1969	Emätilan nimi	Kiinteistötunnus	Kiinteistön nimi	Todellinen rantaviiva yht. m	Rantaviivan mitoituskertoim					Muunn. Rantav. yht. m	Mitoituskertoim rp / mitoitus rantaviiva km					Rak.oikeus kpl	Olemassa olevat rak.	Kaavaan osoitettavat uudet rak.paikat	Lisätiedot
					0	0,25	0,5	0,75	1		0	3	4	5	6				
191	1:28	LINTUNIEMI		324	0	324	0	0	0	81,00	0,00	0,00	81,00	0,00	0,00	0,324	1	0	
		749-412-1-52	LINTUNIEMI	295		295				73,75			73,75			0,295	0	0	
		749-412-1-45	TAPIOLA	29		29				7,25			7,25			0,029	1	0	

Emätila 15.10.1969	Emätilan nimi	Kiinteistötunnus	Kiinteistön nimi	Todellinen rantaviiva yht. m	Rantaviivan mitoituskertoim					Muunn. Rantav. yht. m	Mitoituskertoim rp / mitoitus rantaviiva km					Rak.oikeus kpl	Olemassa olevat rak.	Kaavaan osoitettavat uudet rak.paikat	Lisätiedot
					0	0,25	0,5	0,75	1		0	3	4	5	6				
192	2:31	KAATRO		35	0	35	0	0	0	8,75	0,00	0,00	8,75	0,00	0,00	0,035	1	0	
		749-412-2-52	KAATRO	35		35				8,75			8,75			0,035	1	0	
		749-412-2-51	KIVIPELTO	0		0				0,00			0,00			0	0	0	Ei rantapaikka, toisessa rivissä

Emätila 15.10.1969	Emätilan nimi	Kiinteistötunnus	Kiinteistön nimi	Todellinen rantaviiva yht. m	Rantaviivan mitoituskertoim					Muunn. Rantav. yht. m	Mitoituskertoim rp / mitoitus rantaviiva km					Rak.oikeus kpl	Olemassa olevat rak.	Kaavaan osoitettavat uudet rak.paikat	Lisätiedot
					0	0,25	0,5	0,75	1		0	3	4	5	6				
193	2:10	LAMPELA		17	0	39	0	0	0	9,75	0,00	0,00	9,75	0,00	0,00	0,039	2	0	
		749-412-2-38	LAMPELA	17		17				4,25			4,25			0,017	1	0	
		749-412-2-62	Kotiranta	22		22				5,50			5,50			0,022	1	0	

Emätila 15.10.1969	Emätilan nimi	Kiinteistötunnus	Kiinteistön nimi	Todellinen rantaviiva yht. m	Rantaviivan mitoituskertoim					Muunn. Rantav. yht. m	Mitoituskertoim rp / mitoitus rantaviiva km					Rak.oikeus kpl	Olemassa olevat rak.	Kaavaan osoitettavat uudet rak.paikat	Lisätiedot
					0	0,25	0,5	0,75	1		0	3	4	5	6				
194	1:23	RAJA-AHO		0	0	36	0	0	0	9,00	0,00	0,00	9,00	0,00	0,00	0,036	0	0	
		749-412-1-49	KOIVIKKO	0		0				0,00			0,00			0	0	0	Ei rantapaikka, toisessa rivissä
		749-412-1-60	Purola	36		36				9,00			9,00			0,036	0	0	

Emätila 15.10.1969	Emätilan nimi	Kiinteistötunnus	Kiinteistön nimi	Todellinen rantaviiva yht. m	Rantaviivan mitoituserroin					Muunn. Rantav. yht. m	Mitoituserroin rp / mitoitus rantaviiva km					Rak.oikeus kpl	Olemassa olevat rak.	Kaavaan osoitettavat uudet rak.paikat	Lisätiedot
					0	0,25	0,5	0,75	1		0	3	4	5	6				
195	1:27	SUONLAITA		7	0	41	0	0	0	10,25	0,00	0,00	10,25	0,00	0,00	0,041	2	0	
		749-412-1-59	Naurisaho	7		7				1,75			1,75			0,007	1	0	
		749-412-1-48	Suonlaita	34		34				8,50			8,50			0,034	1	0	



Keskimmäinen emätilat

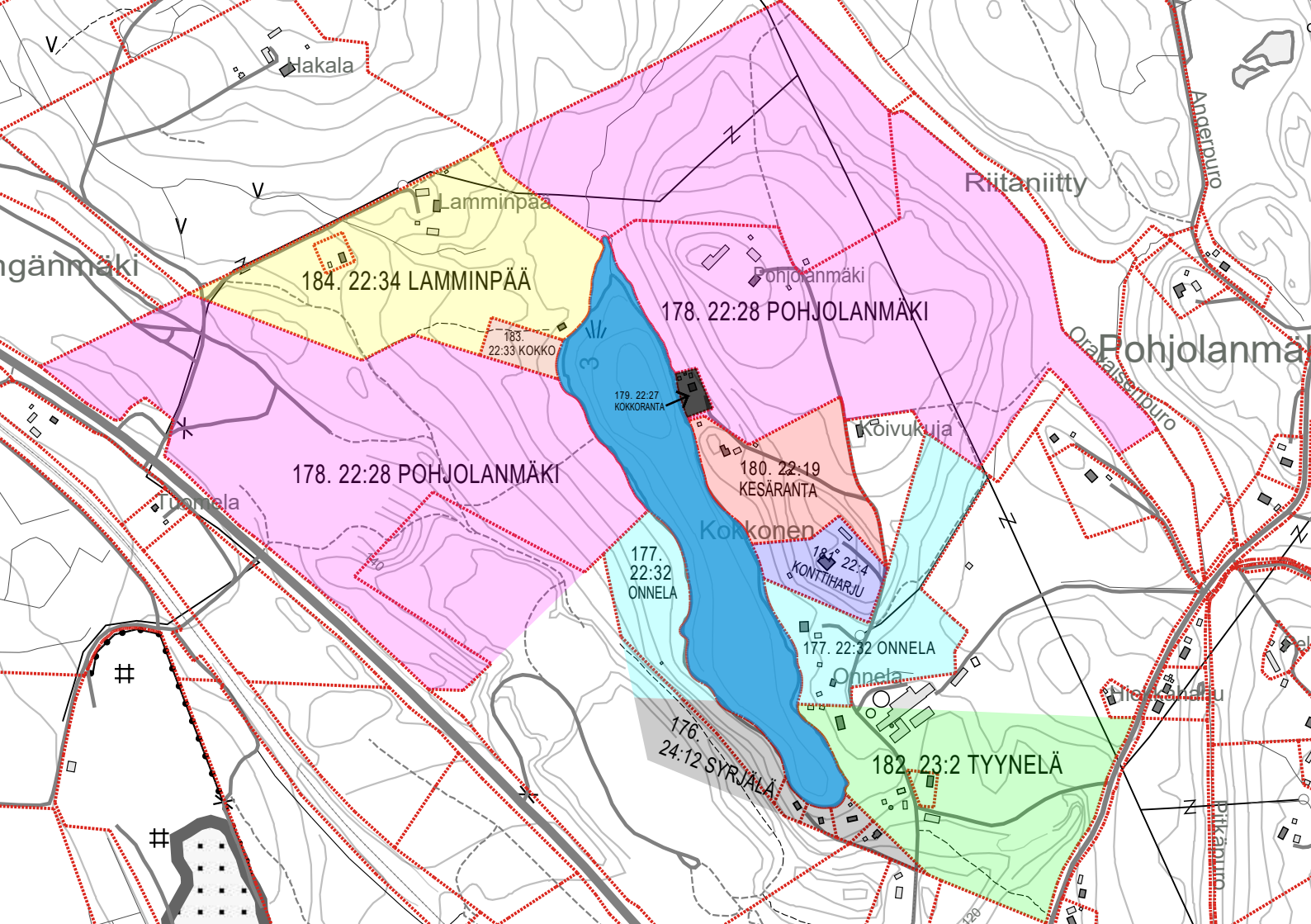
Emätila 15.10.1969	Emätilan nimi	Kiinteistötunnus	Kiinteistön nimi	Todellinen rantaviiva yht. m	Rantaviivan mitoituserroin					Muunn. Rantav. yht. m	Mitoituserroin rp / mitoitus rantaviiva km					Rak.oikeus kpl	Olemassa olevat rak.	Kaavaan osoitettavat uudet rak.paikat	Lisätiedot
					0	0,25	0,5	0,75	1		0	3	4	5	6				
113	8:26	JOKELA		192	0	0	192	0	0	96	0	0	96	0	0	0,384	0	0	
		749-412-8-61	Jokela	192			192			96,00			96,00			0,384			Rantarakennusoikeuttaan käyttämätön emätila. Tilalla rakennuspaikka ranta-alueen tuntumassa. Keskimmäisen luonto- ja linnustoarvot, maaperä (turve, soistunut maa), rakennettavuus (rakentaminen vaatii erikoisratkaisuja tai leikkaus-, pengerrys- tai tasaustyöt vaativat yli 1m toimenpiteitä) sekä rannan mataluus eivät puolla uuden rantarakennuspaikan osoittamista.
114	8:17	Etelälahti		129	0	178	35	0	0	62,00	0,00	0,00	62,00	0,00	0,00	0,248	2	0	
		749-412-8-58	Eteläniemi	129		94	35			41,00			41,00			0,164	1	0	
		749-412-8-54	Eteläranta	84		84				21,00			21,00			0,084	1	0	
115	8:29	VANHAPIHA		141	0	0	173	0	0	86,50	0,00	0,00	86,50	0,00	0,00	0,346	1	0	
		749-412-8-48	VANHAPIHA	141			141			70,50			70,50			0,282	1	0	
		749-412-878-1	Yhteinen venevalkama	32			32			16,00			16,00			0,064	0	0	
116	8:15	KIVIHARJU		319	0	0	319	0	0	159,5	0	0	159,5	0	0	0,638	1	0	
		749-412-8-51	KIVIHARJU	319			319			159,50			159,50			0,638	1	0	

Emätila 15.10.1969	Emätilan nimi	Kiinteistötunnus	Kiinteistön nimi	Todellinen rantaviiva yht. m	Rantaviivan mitoituskerroin					Muunn. Rantav. yht. m	Mitoituskerroin rp / mitoitus rantaviiva km					Rak.oikeus kpl	Olemassa olevat rak.	Kaavaan osoitettavat uudet rak.paikat	Lisätiedot
					0	0,25	0,5	0,75	1		0	3	4	5	6				
117	11:6	TERVANIEMI		491	0	0	491	0	0	245,5	0	0	245,5	0	0	0,982	0	0	
		749-412-60-0	TERVANIEMI	491			491			245,50			245,50			0,982	0	0	Rantarakennusoikeuttaan käyttämätön emätila. Tilalla rakennuspaikka ranta-alueen tuntumassa. Keskimmäisen luonto- ja linnustoarvot, maaperä (turve, soistunut maa), rakennettavuus (rakentaminen vaatii erikoisratkaisuja tai leikkaus-, pengerrys- tai tasaustyöt vaativat yli 1m toimenpiteitä) sekä rannan mataluus eivät puolla uuden rantarakennuspaikan osoittamista.

Emätila 15.10.1969	Emätilan nimi	Kiinteistötunnus	Kiinteistön nimi	Todellinen rantaviiva yht. m	Rantaviivan mitoituskerroin					Muunn. Rantav. yht. m	Mitoituskerroin rp / mitoitus rantaviiva km					Rak.oikeus kpl	Olemassa olevat rak.	Kaavaan osoitettavat uudet rak.paikat	Lisätiedot
					0	0,25	0,5	0,75	1		0	3	4	5	6				
118	10:3	JUSSILA		292	0	0	292	0	0	146	0	0	146	0	0	0,584	1	0	
		749-412-10-3	Jussila	292			292			146,00			146,00			0,584	1	0	

Emätila 15.10.1969	Emätilan nimi	Kiinteistötunnus	Kiinteistön nimi	Todellinen rantaviiva yht. m	Rantaviivan mitoituskerroin					Muunn. Rantav. yht. m	Mitoituskerroin rp / mitoitus rantaviiva km					Rak.oikeus kpl	Olemassa olevat rak.	Kaavaan osoitettavat uudet rak.paikat	Lisätiedot
					0	0,25	0,5	0,75	1		0	3	4	5	6				
119	28:0	RANTAPELTO		171	0	0,25	171	0	0	42,75	0	0	42,75	0	0	0,171	0	0	
		749-412-28-3	RANTAPELTO	171			171			42,75			42,75			0,171			Rantarakennusoikeuttaan käyttämätön emätila. Tila on rantansa osalta osittain leveydeltään liian kapea rakentamiselle. Keskimmäisen luonto- ja linnustoarvot, maaperä (turve, soistunut maa), rakennettavuus (rakentaminen vaatii erikoisratkaisuja tai leikkaus-, pengerrys- tai tasaustyöt vaativat yli 1m toimenpiteitä) sekä rannan mataluus eivät puolla uuden rantarakennuspaikan osoittamista. Emätilan rantarakennusoikeus on osoitettu Sarvilammen rannalle Keskimmäisen pohjoispuolelle.

Emätila 15.10.1969	Emätilan nimi	Kiinteistötunnus	Kiinteistön nimi	Todellinen rantaviiva yht. m	Rantaviivan mitoituskerroin					Muunn. Rantav. yht. m	Mitoituskerroin rp / mitoitus rantaviiva km					Rak.oikeus kpl	Olemassa olevat rak.	Kaavaan osoitettavat uudet rak.paikat	Lisätiedot	
					0	0,25	0,5	0,75	1		0	3	4	5	6					
120	27:0	SARVILAMPI		248	0	0,25	85	0,5	163	0	0	102,75	0	0	102,8	0	0	0,411	0	0
		749-412-27-0	SARVILAMPI	248			85			102,75			102,75			0,411	0	0	Tilalla on olemassa oleva rantarakennuspaikka viereisellä Sarvilammen rannalla.	

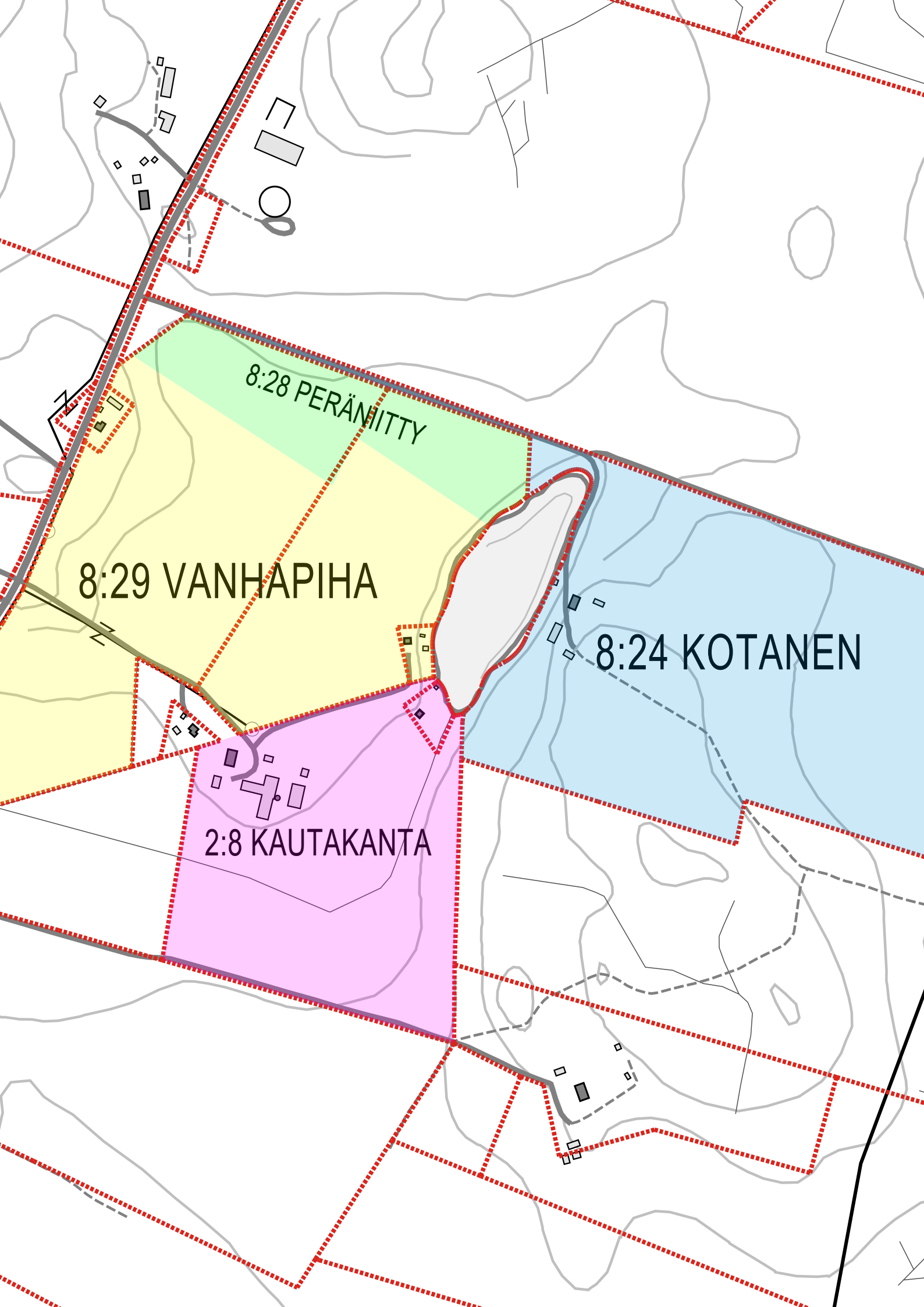


Kokkonen emätilat

Emätila 15.10.1969	Emätilan nimi	Kiinteistötunnus	Kiinteistön nimi	Todellinen rantaviiva yht. m	Rantaviivan mitoituskerroin					Muunn. Rantav. yht. m	Mitoituskerroin rp / mitoitus rantaviiva km					Rak.oikeus kpl	Olemassa olevat rak.	Kaavaan osoitettavat uudet rak.paikat	Lisätiedot
					0	0,25	0,5	0,75	1		0	3	4	5	6				
176	24:12	SYRJÄLÄ		302	0	219	83	0	0	96,25	0,00	0,00	0,00	96,25	0,00	0,48125	3	0	
		749-412-24-43	HUMINARINNE	0	0					0,00				0,00		0	0	0	Ei rantapaikka, toisessa rivissä
		749-412-24-44	TELLELÄ	35	35					8,75				8,75		0,04375	1	0	
		749-412-24-42	SAUNARINNE	38	38					9,50				9,50		0,0475	1	0	
		749-412-24-34	VEDENOTTAMO	56	56					14,00				14,00		0,07	1	0	
		749-412-22-50	ONNELA	173	90	83				64,00				64,00		0,32	0	0	
177	22:32	ONNELA		570	0	48	522	0	0	273	0	0	0	273	0	1,365	2	0	
		749-412-22-50	ONNELA	570		48	522			273,00				273,00		1,365	2	0	
178	22:28	POHJOLANMÄKI		525	0	127	398	0	0	230,75	0,00	0,00	0,00	230,75	0,00	1,15375	1	0	
		749-412-22-56	Käränkä	277		19	258			133,75				133,75		0,66875	0		
		749-412-22-55	Pohjolanmäki	248		108	140			97,00				97,00		0,485	1		
179	22:27	KOKKORANTA		73	0	0	73	0	0	36,5	0	0	0	36,5	0	0,1825	1	0	
		749-412-22-27	KOKKORANTA	73			73			36,50				36,50		0,1825	1	0	
180	22:19	KESÄRANTA		228	0	47	181	0	0	102,25	0	0	0	102,25	0	0,51125	1	0	
		749-412-22-19	KESÄRANTA	228		47	181			102,25				102,25		0,51125	1	0	
181	22:4	KONTTIHARJU		58	0	0	58	0	0	29	0	0	0	29	0	0,145	1	0	
		749-412-22-4	KONTTIHARJU	58			58			29,00				29,00		0,145	1	0	
182	23:2	TYYNELÄ		173	0	167	6	0	0	44,75	0,00	0,00	0,00	44,75	0,00	0,22375	1	0	
		749-412-38-13	LAMMINRANTA	173		167	6			44,75				44,75		0,22375	1	0	AO+ME
		749-412-38-2	TYYNELÄ	0		0	0			0,00				0,00		0	0	0	Ei rantapaikka, toisessa rivissä, tien takana

Emätila 15.10.1969	Emätilan nimi	Kiinteistötunnus	Kiinteistön nimi	Todellinen rantaviiva yht. m	Rantaviivan mitoituskerroin					Muunn. Rantav. yht. m	Mitoituskerroin rp / mitoitus rantaviiva km					Rak.oikeus kpl	Olemassa olevat rak.	Kaavaan osoitettavat uudet rak.paikat	Lisätiedot
					0	0,25	0,5	0,75	1		0	3	4	5	6				
183	22:33	KOKKO		64	0	0	64	0	0	32	0	0	0	32	0	0,16	0	1	
		749-412-22-33	KOKKO	64			64			32,00				32,00		0,16	0	1	Rakennusoikeuttaan käyttämätön emätila, rakennuspaikan vaatimukset täyttyvät

Emätila 15.10.1969	Emätilan nimi	Kiinteistötunnus	Kiinteistön nimi	Todellinen rantaviiva yht. m	Rantaviivan mitoituskerroin					Muunn. Rantav. yht. m	Mitoituskerroin rp / mitoitus rantaviiva km					Rak.oikeus kpl	Olemassa olevat rak.	Kaavaan osoitettavat uudet rak.paikat	Lisätiedot
					0	0,25	0,5	0,75	1		0	3	4	5	6				
184	22:34	LAMMINPÄÄ		176	0	113	63	0	0	59,75	0	0	0	59,75	0	0,29875	1	0	
		749-412-22-47	LAMMINPÄÄ	176		113	63			59,75				59,75		0,29875	1	0	



8:28 PERÄMITTY

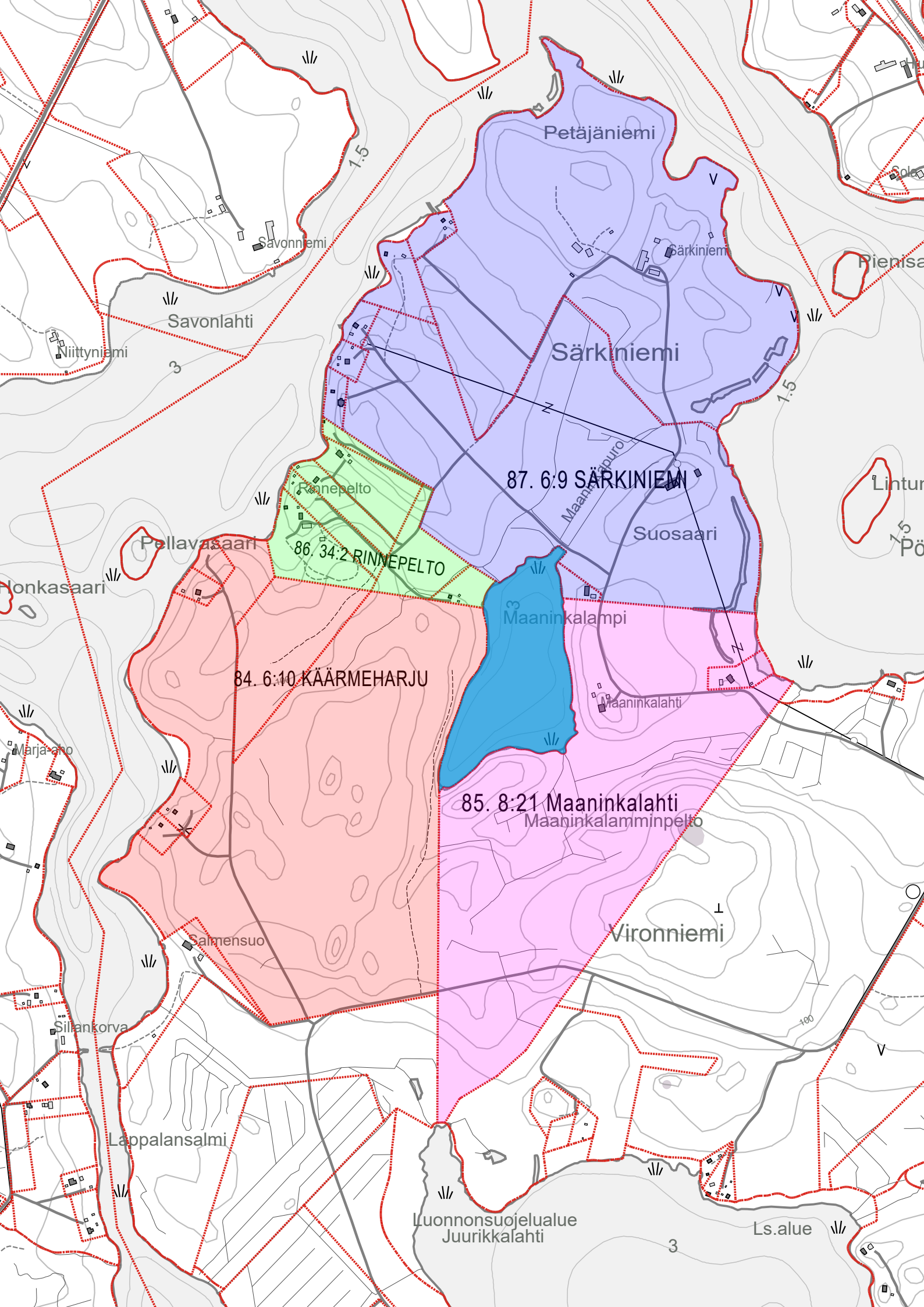
8:29 VANHAPIHA

8:24 KOTANEN

2:8 KAUTAKANTA

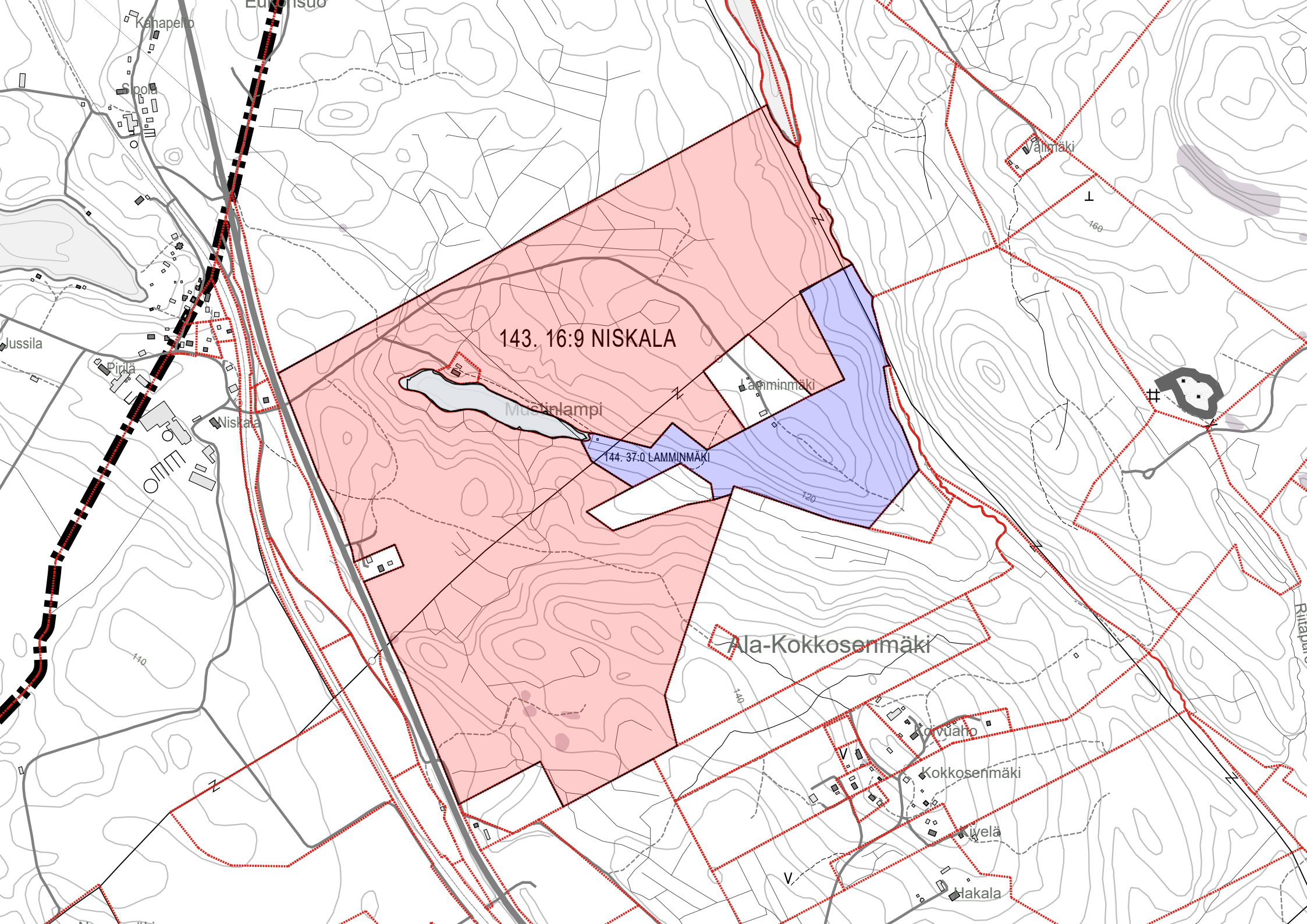
Kotalampi emätilat

Emätila 15.10.1969	Emätilan nimi	Kiinteistötunnus	Kiinteistön nimi	Todellinen rantaviiva yht. m	Rantaviivan mitoituserroin					Muunn. Rantav. yht. m	Mitoituserroin rp / mitoitus rantaviiva km					Rak.oikeus kpl	Olemassa olevat rak.	Kaavaan osoitettavat uudet rak.paikat	Lisätiedot
					0	0,25	0,5	0,75	1		0	3	4	5	6				
109	8:24	KOTANEN		396	0	396	0	0	0	99	0	0	99	0	0	0,396	1	0	
		749-412-8-40	Kotanen	396		396				99,00			99,00			0,396	1	0	
110	8:28	PERÄNIITY		55	0	55	0	0	0	13,75	0	0	13,75	0	0	0,055	0	1	
		749-412-60-0	TERVANIEMI	55		55				13,75			13,75			0,055	0	1	Rakennusoikeuttaan käyttämätön emätila, rakennuspaikan vaatimukset täyttyvät
111	8:29	VANHAPIHA		189	0	189	0	0	0	47,25	0,00	0,00	47,25	0,00	0,00	0,189	1	0	
		749-412-60-0	TERVANIEMI	130		130				32,50			32,50			0,13	0	0	
		749-412-8-35	KOTARANTA	59		59				14,75			14,75			0,059	1	0	
112	2:8	KAUTAKANTA		61	0	61	0	0	0	15,25	0,00	0,00	15,25	0,00	0,00	0,061	1	0	
		749-412-2-41	SAUNARANTA	43		43				10,75			10,75			0,043	1	0	
		749-412-59-0	KAUTAKANTA	18		18				4,50			4,50			0,018	0	0	



Maaninkalampi emätilat

Emätila 15.10.1969	Emätilan nimi	Kiinteistötunnus	Kiinteistön nimi	Todellinen rantaviiva yht. m	Rantaviivan mitoituskerroin					Muunn. Rantav. yht. m	Mitoituskerroin rp / mitoitus rantaviiva km					Rak.oikeus kpl	Olemassa olevat rak.	Kaavaan osoitettavat uudet rak.paikat	Lisätiedot
					0	0,25	0,5	0,75	1		0	3	4	5	6				
84	6:10	KÄÄRMEHARJU		441	0	390	51	0	0	123	0	0	123	0	0	0,492	0	0	
		749-412-8-66	Maaninkalahti	441		390	51			123,00			123,00			0,492	0	0	
85	8:21	Maaninkalahti		709	0	283	426	0	0	283,75	0	0	283,8	0	0	1,135	1	0	
		749-412-8-66	Maaninkalahti	709		283	426			283,75			283,75			1,135	1	0	Mitoitus mahdollistaa yhden uuden rakennuspaikan (ei merkitä kaavaan)
86	34:2	RINNEPELTO		69	0	69	0	0	0	17,25	0	0	17,25	0	0	0,069	1	0	
		749-412-34-13	KOIVULAMPI	69		69				17,25			17,25			0,069	1	0	
87	6:9	SÄRKINIEMI		235	0	321	0	0	0	80,25	0,00	0,00	80,25	0,00	0,00	0,321	1	0	
		749-412-6-30	LAAJALAHTI	235		235				58,75			58,75			0,235	0	0	
		749-412-6-29	MAANINKAKUMPU	86		86				21,50			21,50			0,086	1	0	



143. 16:9 NISKALA

144. 37:0 LAMMINMÄKI

Mäntinlampi

Ala-Kokkosenmäki

Pirttilä

Kokkosenmäki

Hakala

Kivela

Kahapelto

Eukonisu

Jussila

Pirttilä

Niskala

Vainmäki

160

140

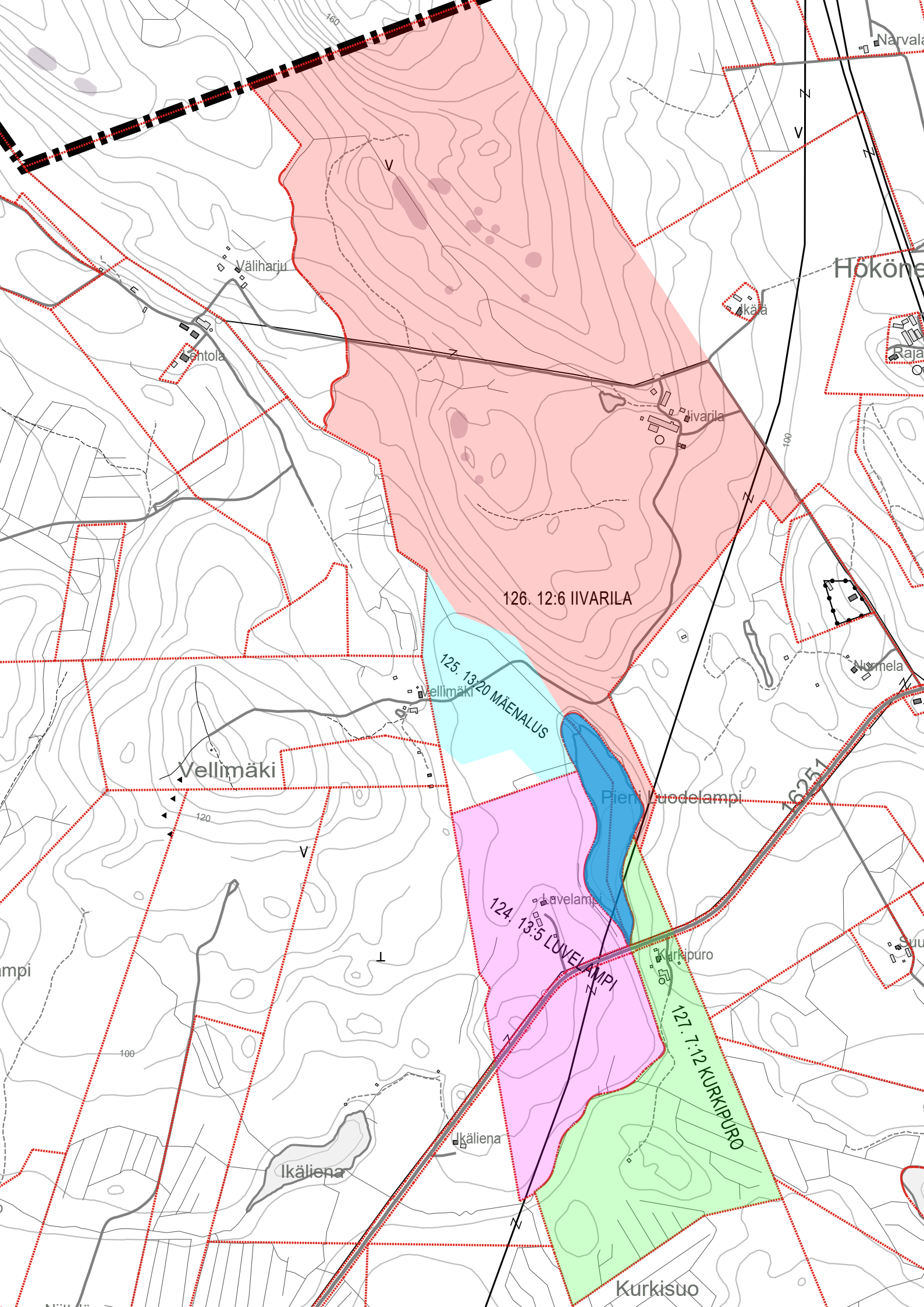
140

120

Rittapuu

Mustinlampi emätilat

Emätila 15.10.1969	Emätilan nimi	Kiinteistötunnus	Kiinteistön nimi	Todellinen rantaviiva yht. m	Rantaviivan mitoituskerroin					Muunn. Rantav. yht. m	Mitoituskerroin rp / mitoitus rantaviiva km					Rak.oikeus kpl	Olemassa olevat rak.	Kaavaan osoitettavat uudet rak.paikat
					0	0,25	0,5	0,75	1		0	3	4	5	6			
143	16:9	NISKALA		801	0	801	0	0	0	200,25	0	0	200,3	0	0	0,911	1	0
		749-412-50-1	NISKALA	801		801				200,25			200,25			0,801	0	0
		749-412-50-3	LAMMENRANTA	110		110				27,50			27,50			0,11	1	0
					0	0,25	0,5	0,75	1		0	3	4	5	6			
144	37:0	LAMMINMÄKI		24	0	24	0	0	0	6	0	0	6	0	0	0,024	1	0
		749-412-37-4	LAMMINMÄENMEHTÄ	24		24				6,00			6,00			0,024	1	0



Pieni Luodelampi emätilat

Emätila 15.10.1969	Emätilan nimi	Kiinteistötunnus	Kiinteistön nimi	Todellinen rantaviiva yht. m	Rantaviivan mitoituskerroin					Muunn. Rantav. yht. m	Mitoituskerroin rp / mitoitus rantaviiva km					Rak.oikeus kpl	Olemassa olevat rak.	Kaavaan osoitettavat uudet rak.paikat	Lisätiedot
					0	0,25	0,5	0,75	1		0	3	4	5	6				
124	13:5	LUVELAMPI		443	0	443	0	0	0	110,75	0	0	110,8	0	0	0,443	1	0	
		749-412-13-5	LUVELAMPI	443		443				110,75			110,75			0,443	1	0	

Emätilat

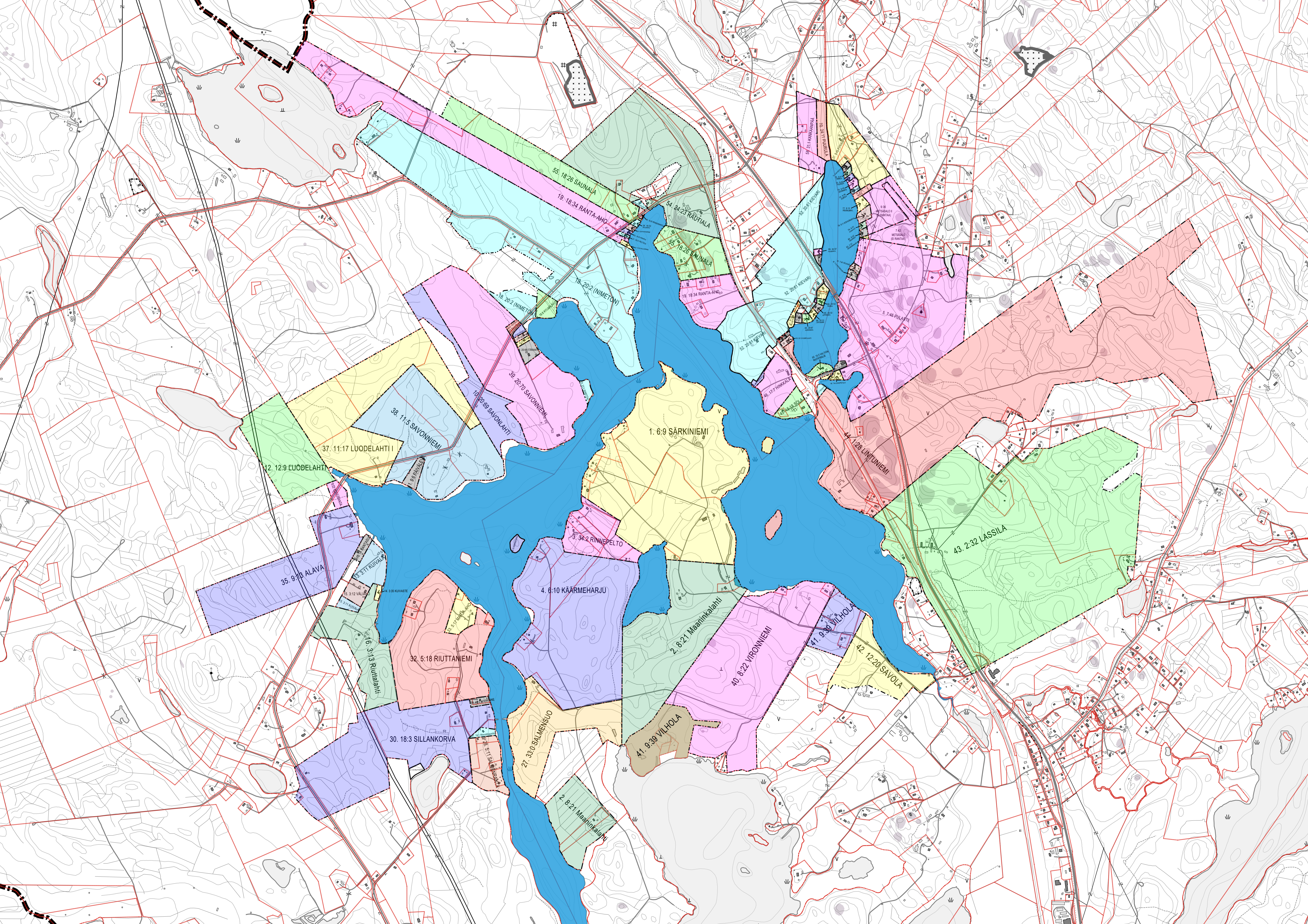
Emätila 15.10.1969	Emätilan nimi	Kiinteistötunnus	Kiinteistön nimi	Todellinen rantaviiva yht. m	Rantaviivan mitoituskerroin					Muunn. Rantav. yht. m	Mitoituskerroin rp / mitoitus rantaviiva km					Rak.oikeus kpl	Olemassa olevat rak.	Kaavaan osoitettavat uudet rak.paikat	Lisätiedot
					0	0,25	0,5	0,75	1		0	3	4	5	6				
125	13:20	MÄENALUS		133	0	133	0	0	0	33,25	0	0	33,25	0	0	0,133	0	1	
		749-402-28-1	IIVARILA	133		133				33,25			33,25			0,133	0	1	Rakennusoikeuttaan käyttämätön emätila, rakennuspaikan vaatimukset täyttyvät

Emätilat

Emätila 15.10.1969	Emätilan nimi	Kiinteistötunnus	Kiinteistön nimi	Todellinen rantaviiva yht. m	Rantaviivan mitoituskerroin					Muunn. Rantav. yht. m	Mitoituskerroin rp / mitoitus rantaviiva km					Rak.oikeus kpl	Olemassa olevat rak.	Kaavaan osoitettavat uudet rak.paikat	Lisätiedot
					0	0,25	0,5	0,75	1		0	3	4	5	6				
126	12:6	IIVARILA		363	0	363	0	0	0	90,75	0	0	90,75	0	0	0,363	0	1	
		749-402-28-1	IIVARILA	363		363				90,75			90,75			0,363	0	1	Rakennusoikeuttaan käyttämätön emätila, rakennuspaikan vaatimukset täyttyvät

Emätilat

Emätila 15.10.1969	Emätilan nimi	Kiinteistötunnus	Kiinteistön nimi	Todellinen rantaviiva yht. m	Rantaviivan mitoituskerroin					Muunn. Rantav. yht. m	Mitoituskerroin rp / mitoitus rantaviiva km					Rak.oikeus kpl	Olemassa olevat rak.	Kaavaan osoitettavat uudet rak.paikat	Lisätiedot
					0	0,25	0,5	0,75	1		0	3	4	5	6				
127	7:12	KURKIPURO		257	0	257	0	0	0	64,25	0	0	64,25	0	0	0,257	1	0	
		749-402-7-12	KURKIPURO	257		257				64,25			64,25			0,257	1	0	



12. 12.9 LUODELAHTI

37. 11.17 LUODELAHTI I

38. 11.5 SAVONNIEMI

10. 20.68 SAVONLAHTI

39. 20.70 SAVONNIEMI

18. 20.2 (NIMETON)

55. 18.26 SAUNALA

19. 18.34 RANTA-AHO

54. 24.23 RAUTIALA

55. 18.26 SAUNALA

18. 18.34 RANTA-AHO

52. 20.61 KIEVARI

52. 20.61 KIEVARI

52. 20.61 KIEVARI

52. 20.61 KIEVARI

52. 20.61 KIEVARI

52. 20.61 KIEVARI

1. 6.9 SÄRKINIEMI

44. 1.28 LUNUNIEMI

43. 2.32 LASSILA

35. 9.16 ALAVA

15. 3.12 VALKOLA

15. 3.12 VALKOLA

15. 3.12 VALKOLA

8. 34.2 RINNEPELTO

4. 8.10 KÄÄRMEHARJU

2. 8.21 Maanikalahti

40. 8.22 VIRONNIEMI

41. 9.39 VILHOLA

42. 12.20 SAVOLA

16. 3.13 Riutlahti

32. 5.18 RIUTTANIEMI

27. 33.0 SALMENSUO

2. 8.21 Maanikalahti

41. 9.39 VILHOLA

40. 8.22 VIRONNIEMI

41. 9.39 VILHOLA

42. 12.20 SAVOLA

30. 18.3 SILLANKORVA

15. 3.12 VALKOLA

15. 3.12 VALKOLA

15. 3.12 VALKOLA

15. 3.12 VALKOLA

15. 3.12 VALKOLA

15. 3.12 VALKOLA

15. 3.12 VALKOLA

15. 3.12 VALKOLA

15. 3.12 VALKOLA

15. 3.12 VALKOLA

15. 3.12 VALKOLA

15. 3.12 VALKOLA

15. 3.12 VALKOLA

Pöljänjärvi emätilat

Emätila 15.10.1969	Emätilan nimi	Kiinteistötunnus	Kiinteistön nimi	Todellinen rantaviiva yht. m	Rantaviivan mitoituskerroin					Muunn. Rantav. yht. m	Mitoituskerroin rp / mitoitus rantaviiva km					Rak.oikeus kpl	Olemassa olevat rak.	Kaavaan osoitettavat uudet rak.paikat	Lisätiedot
					0	0,25	0,5	0,75	1		0	3	4	5	6				
1	6:9	SÄRKINIEMI		3974	516	849	1423	1061	125	1844,500	0,00	0,00	0,00	1844,500	0,00	9,2225	8	0	
		749-412-6-15	PURNU	115				74	41	96,50				96,50		0,4825	1	0	
		749-412-6-21	PARTALA	71				71		53,25				53,25		0,26625	1	0	
		749-412-6-17	KESKIKAAARRE	113			94	19		61,25				61,25		0,30625	1	0	
		749-412-6-19	PÖLJÄNNIEMI	222			222			111,00				111,00		0,555	1	0	
		749-412-6-23	KOIVURANTA	184	86			98		73,50				73,50		0,3675	1	0	
		749-412-6-43	Särkiniemi	2820	430	751	834	721	84	1229,50				1229,50		6,1475	1	0	Tämän tilan 1 uusi rakennusoikeus siirretty tilalle Ranta-aho 18:82
		749-412-6-30	LAAJALAHTI	449		98	273	78		219,50				219,50		1,0975	1	0	
		749-412-6-29	MAANINKAKUMPU	86		86				21,50			21,50		0,086	1	0	Maaninkalammen rannalla, pienempi mitoitus	

Emätila 15.10.1969	Emätilan nimi	Kiinteistötunnus	Kiinteistön nimi	Todellinen rantaviiva yht. m	Rantaviivan mitoituskerroin					Muunn. Rantav. yht. m	Mitoituskerroin rp / mitoitus rantaviiva km					Rak.oikeus kpl	Olemassa olevat rak.	Kaavaan osoitettavat uudet rak.paikat	Lisätiedot
					0	0,25	0,5	0,75	1		0	3	4	5	6				
2	8:21	Maaninkalahti		219	0	0	0	0	219	219,00	0,00	0,00	0,00	219,00	0,00	1,095	1	0	
		749-412-8-66	Maaninkalahti	148					148	148,00				148,00		0,74	0	0	Tila Maaninkalammen rannalla
		749-412-8-57	TUULENPESÄ	71					71	71,00				71,00		0,355	1	0	

Emätila 15.10.1969	Emätilan nimi	Kiinteistötunnus	Kiinteistön nimi	Todellinen rantaviiva yht. m	Rantaviivan mitoituskerroin					Muunn. Rantav. yht. m	Mitoituskerroin rp / mitoitus rantaviiva km					Rak.oikeus kpl	Olemassa olevat rak.	Kaavaan osoitettavat uudet rak.paikat	Lisätiedot
					0	0,25	0,5	0,75	1		0	3	4	5	6				
3	34:2	RINNEPELTO		352	0	223	0	0	129	184,75	0,00	0,00	0,00	184,75	0,00	0,92375	5	0	
		749-412-34-13	KOIVULAMPI	0		0				0,00				0,00		0	0	0	Tila Maaninkalammen rannalla
		749-412-34-5	SATUMAA	42		6			36	37,50				37,50		0,1875	1	0	
		749-412-34-17	RANTAHILTULA	77		77				19,25				19,25		0,09625	1	0	
		749-412-34-7	KOIVUNLEHTI	55		43			12	22,75				22,75		0,11375	1	0	
		749-412-34-8	RINNEPELTO	49					49	49,00				49,00		0,245	1	0	
		749-412-34-9	LÄHDERANTA	129		97			32	56,25				56,25		0,28125	1	0	

Emätila 15.10.1969	Emätilan nimi	Kiinteistötunnus	Kiinteistön nimi	Todellinen rantaviiva yht. m	Rantaviivan mitoituskerroin					Muunn. Rantav. yht. m	Mitoituskerroin rp / mitoitus rantaviiva km					Rak.oikeus kpl	Olemassa olevat rak.	Kaavaan osoitettavat uudet rak.paikat	Lisätiedot
					0	0,25	0,5	0,75	1		0	3	4	5	6				
4	6:10	KÄÄRMEHARJU		1615	0	512	772	245	86	783,75	0,00	0,00	0,00	783,75	0,00	3,91875	4	0	
		749-412-6-27	Käärmeharju	1294		312	674	245	63	661,75				661,75		3,30875	0	0	
		749-412-6-31	VILLARANTA	88		65			23	39,25				39,25		0,19625	1	0	
		749-412-6-32	KÄÄRMEENPESÄ	71		71				17,75				17,75		0,08875	1	0	
		749-412-6-39	AURINKORINNE	93		64	29			30,50				30,50		0,1525	1	0	
		749-412-6-34	KANTOLA	69			69			34,50				34,50		0,1725	1	0	

Emätila 15.10.1969	Emätilan nimi	Kiinteistötunnus	Kiinteistön nimi	Todellinen rantaviiva yht. m	Rantaviivan mitoituskertoim					Muunn. Rantav. yht. m	Mitoituskertoim rp / mitoitus rantaviiva km					Rak.oikeus kpl	Olemassa olevat rak.	Kaavaan osoitettavat uudet rak.paikat	Lisätiedot
					0	0,25	0,5	0,75	1		0	3	4	5	6				
5	7:46	PULASTE		940	0	720	220	165	0	290,00	0,00	0,00	65,50	413,75	0,00	2,33075	8	0	
		749-412-7-106	PULASTE	563		500	63			156,50			65,50	156,50		1,0445	2	0	Ahvenlammen osalta mitoitus 4rrp/muunnettu rkm laskettu taulukkoon erikseen.
		749-412-7-64	HAAVELAMPI	0		0				0,00			0,00			0	0	0	Tila Ahvenlammilla
		749-412-7-119	Pulasteenkangas	0		0				0,00			0,00			0	0	0	Ahvenlammilla ei rantarakennuspaikka
		749-412-7-102	TERVALAHTI	105		105				26,25			26,25			0,13125	1	0	
		749-412-7-101	TIMOLA	39		39				9,75			9,75			0,04875	1	0	
		749-412-7-52	VIITOSTUPA	190		50	140			82,50			82,50			0,4125	1	0	
		749-412-7-76	ONNELA	43		26	17			15,00			15,00			0,075	1	0	
		749-412-7-107	AURINKORANTA	86				86		64,50			64,50			0,3225	1	0	
		749-412-7-108	PIILOKALLIO	79				79		59,25			59,25			0,29625	1	0	

Emätila 15.10.1969	Emätilan nimi	Kiinteistötunnus	Kiinteistön nimi	Todellinen rantaviiva yht. m	Rantaviivan mitoituskertoim					Muunn. Rantav. yht. m	Mitoituskertoim rp / mitoitus rantaviiva km					Rak.oikeus kpl	Olemassa olevat rak.	Kaavaan osoitettavat uudet rak.paikat	Lisätiedot
					0	0,25	0,5	0,75	1		0	3	4	5	6				
6	20:64	KYLMÄLAHTI		30	0	30	0	0	0	7,5	0	0	0	7,5	0	0,0375	0	0	
		749-412-20-64	KYLMÄLAHTI	30		30				7,50				7,50		0,0375	0	0	

Emätila 15.10.1969	Emätilan nimi	Kiinteistötunnus	Kiinteistön nimi	Todellinen rantaviiva yht. m	Rantaviivan mitoituskertoim					Muunn. Rantav. yht. m	Mitoituskertoim rp / mitoitus rantaviiva km					Rak.oikeus kpl	Olemassa olevat rak.	Kaavaan osoitettavat uudet rak.paikat	Lisätiedot
					0	0,25	0,5	0,75	1		0	3	4	5	6				
7	20:63	KESÄRANTA		29	0	29	0	0	0	7,25	0	0	0	7,25	0	0,03625	1	0	
		749-412-20-63	KESÄRANTA	29		29				7,25				7,25		0,03625	1	0	

Emätila 15.10.1969	Emätilan nimi	Kiinteistötunnus	Kiinteistön nimi	Todellinen rantaviiva yht. m	Rantaviivan mitoituskertoim					Muunn. Rantav. yht. m	Mitoituskertoim rp / mitoitus rantaviiva km					Rak.oikeus kpl	Olemassa olevat rak.	Kaavaan osoitettavat uudet rak.paikat	Lisätiedot
					0	0,25	0,5	0,75	1		0	3	4	5	6				
8	20:62	LEPIKKO		31	0	25	6	0	0	9,25	0	0	0	9,25	0	0,04625	1	0	
		749-412-20-62	LEPIKKO	31		25	6			9,25				9,25		0,04625	1	0	

Emätila 15.10.1969	Emätilan nimi	Kiinteistötunnus	Kiinteistön nimi	Todellinen rantaviiva yht. m	Rantaviivan mitoituskertoim					Muunn. Rantav. yht. m	Mitoituskertoim rp / mitoitus rantaviiva km					Rak.oikeus kpl	Olemassa olevat rak.	Kaavaan osoitettavat uudet rak.paikat	Lisätiedot
					0	0,25	0,5	0,75	1		0	3	4	5	6				
9	20:68	ITÄRANTA		108	0	0	108	0	0	54	0	0	0	54	0	0,27	1	0	
		749-412-20-68	ITÄRANTA	108			108			54,00				54,00		0,27	1	0	

Emätila 15.10.1969	Emätilan nimi	Kiinteistötunnus	Kiinteistön nimi	Todellinen rantaviiva yht. m	Rantaviivan mitoituskertoim					Muunn. Rantav. yht. m	Mitoituskertoim rp / mitoitus rantaviiva km					Rak.oikeus kpl	Olemassa olevat rak.	Kaavaan osoitettavat uudet rak.paikat	Lisätiedot
					0	0,25	0,5	0,75	1		0	3	4	5	6				
10	20:69	SAVONLAHTI		211	0	196	15	0	0	56,5	0	0	0	56,5	0	0,2825	0	1	
		749-412-20-69	SAVONLAHTI	211		196	15			56,50				56,50		0,2825	0	1	Rakennusoikeuttaan käyttämätön emätila, rakennuspaikan vaatimukset täyttyvät

Emätila 15.10.1969	Emätilan nimi	Kiinteistötunnus	Kiinteistön nimi	Todellinen rantaviiva yht. m	Rantaviivan mitoituskertoim					Muunn. Rantav. yht. m	Mitoituskertoim rp / mitoitus rantaviiva km					Rak.oikeus kpl	Olemassa olevat rak.	Kaavaan osoitettavat uudet rak.paikat	Lisätiedot
					0	0,25	0,5	0,75	1		0	3	4	5	6				
11	9:6	PÄIVÄLEVÄ		106	0	0	0	0	106	106	0	0	0	106	0	0,53	0	1	
		749-402-9-6	PÄIVÄLEVÄ	106					106	106,00				106,00		0,53	0	1	Osoitettu tilan 11:31 puolelle

Emätila 15.10.1969	Emätilan nimi	Kiinteistötunnus	Kiinteistön nimi	Todellinen rantaviiva yht. m	Rantaviivan mitoituskertoim					Muunn. Rantav. yht. m	Mitoituskertoim rp / mitoitus rantaviiva km					Rak.oikeus kpl	Olemassa olevat rak.	Kaavaan osoitettavat uudet rak.paikat	Lisätiedot
					0	0,25	0,5	0,75	1		0	3	4	5	6				
12	12:9	LUODELAHTI		77	0	77	0	0	0	19,25	0	0	0	19,25	0	0,09625	0	0	
		749-402-12-9	LUODELAHTI	77		77				19,25				19,25		0,09625	0	0	Rantarakennuspaikka osoitettu Ison Luodelammen rannalle
13	3:11	KUIVALA		410	0	55	79	115	161	300,5	0	0	0	300,5	0	1,5025	1	1	
		749-402-3-11	KUIVALA	410		55	79	115	161	300,50				300,50		1,5025	1	1	
14	3:35	KUIVASTE		98	0	0	98	0	0	49	0	0	0	49	0	0,245	0	1	
		749-402-3-35	KUIVASTE	98			98			49,00				49,00		0,245	0	1	Rannalla rakennus, jota ei löydy rakennusrekisteristä. Osoitettu uutena rakennuspaikkana
15	3:12	VÄLIAHO		0	0	0	0	0	0	0	0	0	0	0	0	1	0		
		749-402-3-12	VÄLIAHO	0			0			0,00				0,00		0	1	0	N. 100 metrin päässä rannasta, ei rantaviivaa
16	3:13	Riuttalahti		366	37	137	192	0	0	130,25	0	0	0	130,25	0	0,65125	1	0	
		749-402-3-13	Riuttalahti	366	37	137	192			130,25				130,25		0,65125	1	0	
17	18:8	KYLMÄLAHTI		231	0	160	71	0	0	75,5	0	0	0	75,5	0	0,3775	0	1	
		749-412-58-9	REPONIEMI	231		160	71			75,50				75,50		0,3775	0	1	Rakennusoikeuttaan käyttämätön emätila, rakennuspaikan vaatimukset täyttävät

Emätila 15.10.1969	Emätilan nimi	Kiinteistötunnus	Kiinteistön nimi	Todellinen rantaviiva yht. m	Rantaviivan mitoituskertoim					Muunn. Rantav. yht. m	Mitoituskertoim rp / mitoitus rantaviiva km					Rak.oikeus kpl	Olemassa olevat rak.	Kaavaan osoitettavat uudet rak.paikat	Lisätiedot
					0	0,25	0,5	0,75	1		0	3	4	5	6				
18	20:2	(NIMETÖN)		2047	0	152	531	488	518	1375,00	0,00	0,00	0,00	1375,00	0,00	6,875	5	0	
		749-412-58-9	REPONIEMI	350		152	100		98	186,00				186,00		0,93	0	0	
		749-412-58-13	HANHINIEMI	49					49	49,00				49,00		0,245	1	0	
		749-412-20-104	REPOMÄKI	108				89	19	85,75				85,75		0,42875	1	0	
		749-412-58-17	Rauhala	805			270	216	319	616,00				616,00		3,08	0	0	2 rantarakennuspaikkaa Hökösenjärvellä
		749-412-20-102	PAATSAMA	216				183	33	170,25				170,25		0,85125	1	0	
		749-412-20-101	PAJURANTA	105			105			52,50				52,50		0,2625	1	0	
		749-412-20-75	KÄPÄLÄMÄKI	56			56			28,00				28,00		0,14	1	0	
		749-412-20-109	SAVONNIEMI	250				250		187,50				187,50		0,9375	0	0	Kylmälahden länsirannalla

Emätila 15.10.1969	Emätilan nimi	Kiinteistötunnus	Kiinteistön nimi	Todellinen rantaviiva yht. m	Rantaviivan mitoituskertoim					Muunn. Rantav. yht. m	Mitoituskertoim rp / mitoitus rantaviiva km					Rak.oikeus kpl	Olemassa olevat rak.	Kaavaan osoitettavat uudet rak.paikat	Lisätiedot
					0	0,25	0,5	0,75	1		0	3	4	5	6				
19	18:34	RANTA-AHO		470	0	0	27	234	209	398,00	0,00	0,00	0,00	398,00	0,00	1,99	3	2	
		749-412-18-52	MATTILA	27			27			13,50				13,50		0,0675	1	0	
		749-412-18-82	RANTA-AHO	304				172	132	261,00				261,00		1,305	0	2	Siirretty Särkiniemestä
		749-412-18-83	KALLIORANTA	90				13	77	86,75				86,75		0,43375	1	0	
		749-412-18-65	RANTAPELTO	49				49		36,75				36,75		0,18375	1	0	

Emätila 15.10.1969	Emätilan nimi	Kiinteistötunnus	Kiinteistön nimi	Todellinen rantaviiva yht. m	Rantaviivan mitoituskertoim					Muunn. Rantav. yht. m	Mitoituskertoim rp / mitoitus rantaviiva km					Rak.oikeus kpl	Olemassa olevat rak.	Kaavaan osoitettavat uudet rak.paikat	Lisätiedot
					0	0,25	0,5	0,75	1		0	3	4	5	6				
20	18:33	KALLIORINNE		68	0	0	68	0	0	34	0	0	0	34	0	0,17	1	0	
		749-412-18-33	KALLIORINNE	68			68			34,00				34,00		0,17	1	0	

Emätila 15.10.1969	Emätilan nimi	Kiinteistötunnus	Kiinteistön nimi	Todellinen rantaviiva yht. m	Rantaviivan mitoituskertoim					Muunn. Rantav. yht. m	Mitoituskertoim rp / mitoitus rantaviiva km					Rak.oikeus kpl	Olemassa olevat rak.	Kaavaan osoitettavat uudet rak.paikat	Lisätiedot
					0	0,25	0,5	0,75	1		0	3	4	5	6				
21	18:31	PELTOLA		20	0	0	20	0	0	10	0	0	0	10	0	0,05	1	0	
		749-412-18-31	PELTOLA	20			20			10,00				10,00		0,05	1	0	

Emätila 15.10.1969	Emätilan nimi	Kiinteistötunnus	Kiinteistön nimi	Todellinen rantaviiva yht. m	Rantaviivan mitoituskertoim					Muunn. Rantav. yht. m	Mitoituskertoim rp / mitoitus rantaviiva km					Rak.oikeus kpl	Olemassa olevat rak.	Kaavaan osoitettavat uudet rak.paikat	Lisätiedot
					0	0,25	0,5	0,75	1		0	3	4	5	6				
22	18:30	PIRHOLA		33	0	0	33	0	0	16,5	0	0	0	16,5	0	0,0825	1	0	
		749-412-18-30	PIRHOLA	33			33			16,50				16,50		0,0825	1	0	

Emätila 15.10.1969	Emätilan nimi	Kiinteistötunnus	Kiinteistön nimi	Todellinen rantaviiva yht. m	Rantaviivan mitoituskertoim					Muunn. Rantav. yht. m	Mitoituskertoim rp / mitoitus rantaviiva km					Rak.oikeus kpl	Olemassa olevat rak.	Kaavaan osoitettavat uudet rak.paikat	Lisätiedot
					0	0,25	0,5	0,75	1		0	3	4	5	6				
23	18:29	PURORINNE		39	0	0	39	0	0	19,5	0	0	0	19,5	0	0,0975	1	0	
		749-412-18-29	PURORINNE	39			39			19,50				19,50		0,0975	1	0	

Emätila 15.10.1969	Emätilan nimi	Kiinteistötunnus	Kiinteistön nimi	Todellinen rantaviiva yht. m	Rantaviivan mitoituskertoim					Muunn. Rantav. yht. m	Mitoituskertoim rp / mitoitus rantaviiva km					Rak.oikeus kpl	Olemassa olevat rak.	Kaavaan osoitettavat uudet rak.paikat	Lisätiedot
					0	0,25	0,5	0,75	1		0	3	4	5	6				
24	18:22	KALLIORANTA		49	0	0	49	0	0	24,5	0	0	0	24,5	0	0,1225	0	0	
		749-412-18-22	KALLIORANTA	49			49			24,50				24,50		0,1225		0	

Emätila 15.10.1969	Emätilan nimi	Kiinteistötunnus	Kiinteistön nimi	Todellinen rantaviiva yht. m	Rantaviivan mitoituskertoimen					Muunn. Rantav. yht. m	Mitoituskertoimen rp / mitoitus rantaviiva km					Rak.oikeus kpl	Olemassa olevat rak.	Kaavaan osoitettavat uudet rak.paikat	Lisätiedot
					0	0,25	0,5	0,75	1		0	3	4	5	6				
25	18:25	PENGERRANTA		39	0	0	39	0	0	19,5	0	0	0	19,5	0	0,0975	1	0	
		749-412-18-25	PENGERRANTA	39			39			19,50				19,50		0,0975	1	0	

Emätila 15.10.1969	Emätilan nimi	Kiinteistötunnus	Kiinteistön nimi	Todellinen rantaviiva yht. m	Rantaviivan mitoituskertoimen					Muunn. Rantav. yht. m	Mitoituskertoimen rp / mitoitus rantaviiva km					Rak.oikeus kpl	Olemassa olevat rak.	Kaavaan osoitettavat uudet rak.paikat	Lisätiedot
					0	0,25	0,5	0,75	1		0	3	4	5	6				
26	24:20	SAUNARANTA		0	0	0	0	0	0	0	0	0	0	0	0	0	1	0	
		749-412-24-20	SAUNARANTA	0						0,00				0,00		0	1	0	N. 80 metrin päässä rannasta, ei omaa rantaviivaa

Emätila 15.10.1969	Emätilan nimi	Kiinteistötunnus	Kiinteistön nimi	Todellinen rantaviiva yht. m	Rantaviivan mitoituskertoimen					Muunn. Rantav. yht. m	Mitoituskertoimen rp / mitoitus rantaviiva km					Rak.oikeus kpl	Olemassa olevat rak.	Kaavaan osoitettavat uudet rak.paikat	Lisätiedot
					0	0,25	0,5	0,75	1		0	3	4	5	6				
27	33:0	SALMENSUO		463	57	538	193	170	0	358,50	0,00	0,00	0,00	358,50	0,00	1,7925	1	2	
		749-412-6-38	Salmen-Savola	463	57	123	113	170		214,75				214,75		1,07375	1	0	
		749-412-6-43	Särkiniemi	495		415	80			143,75				143,75		0,71875	0	2	Toinen siirretty särkiniemestä

Emätila 15.10.1969	Emätilan nimi	Kiinteistötunnus	Kiinteistön nimi	Todellinen rantaviiva yht. m	Rantaviivan mitoituskertoimen					Muunn. Rantav. yht. m	Mitoituskertoimen rp / mitoitus rantaviiva km					Rak.oikeus kpl	Olemassa olevat rak.	Kaavaan osoitettavat uudet rak.paikat	Lisätiedot
					0	0,25	0,5	0,75	1		0	3	4	5	6				
28	5:11	SALMENRANTA		410	0	410	0	0	0	102,50	0,00	0,00	0,00	102,50	0,00	0,5125	3	0	
		749-402-5-39	Jukkala	0						0,00				0,00		0	0	0	N. 150 m rantavyöhykkeellä kahden vesistön välissä. Ei omaa rantaviivaa.
		749-402-5-38	Kallela	205		205				51,25				51,25		0,25625	0	0	
		749-402-5-27	Salmenranta	109		109				27,25				27,25		0,13625	1	0	
		749-402-5-47	Pekkala	56		56				14,00				14,00		0,07	1	0	
		749-402-5-25	Kivirinne	40		40				10,00				10,00		0,05	1	0	

Emätila 15.10.1969	Emätilan nimi	Kiinteistötunnus	Kiinteistön nimi	Todellinen rantaviiva yht. m	Rantaviivan mitoituskertoimen					Muunn. Rantav. yht. m	Mitoituskertoimen rp / mitoitus rantaviiva km					Rak.oikeus kpl	Olemassa olevat rak.	Kaavaan osoitettavat uudet rak.paikat	Lisätiedot
					0	0,25	0,5	0,75	1		0	3	4	5	6				
29	18:2	KIVIRINNE		40	0	0	52	0	0	26,00	0,00	0,00	0,00	26,00	0,00	0,13	1	0	
		749-402-18-6	Tyyssija	40			40			20,00				20,00		0,1	1	0	
		749-402-18-15	Sillansuu	12			12			6,00				6,00		0,03	0	0	

Emätila 15.10.1969	Emätilan nimi	Kiinteistötunnus	Kiinteistön nimi	Todellinen rantaviiva yht. m	Rantaviivan mitoituskertoimen					Muunn. Rantav. yht. m	Mitoituskertoimen rp / mitoitus rantaviiva km					Rak.oikeus kpl	Olemassa olevat rak.	Kaavaan osoitettavat uudet rak.paikat	Lisätiedot
					0	0,25	0,5	0,75	1		0	3	4	5	6				
30	18:3	SILLANKORVA		107	50	121	34	0	0	47,25	0,00	0,00	0,00	47,25	0,00	0,23625	1	0	
		749-402-18-12	Mansikkapaikka	107	50	57				14,25				14,25		0,07125	0	0	
		749-402-18-15	Sillansuu	98		64	34			33,00				33,00		0,165	1	0	

Emätila 15.10.1969	Emätilan nimi	Kiinteistötunnus	Kiinteistön nimi	Todellinen rantaviiva yht. m	Rantaviivan mitoituskertoimen					Muunn. Rantav. yht. m	Mitoituskertoimen rp / mitoitus rantaviiva km					Rak.oikeus kpl	Olemassa olevat rak.	Kaavaan osoitettavat uudet rak.paikat	Lisätiedot
					0	0,25	0,5	0,75	1		0	3	4	5	6				
31	18:1	Mansikkapaikka		41	0	41	0	0	0	10,25	0	0	0	10,25	0	0,05125	1	0	
		749-402-18-12	Mansikkapaikka	41		41				10,25				10,25		0,05125	1	0	

Emätila 15.10.1969	Emätilan nimi	Kiinteistötunnus	Kiinteistön nimi	Todellinen rantaviiva yht. m	Rantaviivan mitoituskerroin					Muunn. Rantav. yht. m	Mitoituskerroin rp / mitoitus rantaviiva km					Rak.oikeus kpl	Olemassa olevat rak.	Kaavaan osoitettavat uudet rak.paikat	Lisätiedot
					0	0,25	0,5	0,75	1		0	3	4	5	6				
32	5:18	RIUTTANIEMI		1789	95	78	1347	243	26	901,25	0,00	0,00	0,00	901,25	0,00	4,50625	4	1	
		749-402-5-35	Riuttaniemi	1565	95	78	1123	243	26	789,25				789,25		3,94625	1	1	Osa tilasta Syrjänlammen rannalla
		749-402-5-34	HELKANIEMI	103			103			51,50				51,50		0,2575	1	0	
		749-402-5-43	RANTARINNE	60			60			30,00				30,00		0,15	1	0	
		749-402-5-42	KOIVIKKORANTA	61			61			30,50				30,50		0,1525	1	0	

Emätila 15.10.1969	Emätilan nimi	Kiinteistötunnus	Kiinteistön nimi	Todellinen rantaviiva yht. m	Rantaviivan mitoituskerroin					Muunn. Rantav. yht. m	Mitoituskerroin rp / mitoitus rantaviiva km					Rak.oikeus kpl	Olemassa olevat rak.	Kaavaan osoitettavat uudet rak.paikat	Lisätiedot
					0	0,25	0,5	0,75	1		0	3	4	5	6				
33	5:17	MARJA-AHO		113	0	0	76	93	0	107,75	0,00	0,00	0,00	107,75	0,00	0,53875	2	0	
		749-402-5-29	Marja-aho	113			20	93		79,75				79,75		0,39875	1	0	
		749-402-5-28	AHONLAITA	56			56			28,00				28,00		0,14	1	0	

Emätila 15.10.1969	Emätilan nimi	Kiinteistötunnus	Kiinteistön nimi	Todellinen rantaviiva yht. m	Rantaviivan mitoituskerroin					Muunn. Rantav. yht. m	Mitoituskerroin rp / mitoitus rantaviiva km					Rak.oikeus kpl	Olemassa olevat rak.	Kaavaan osoitettavat uudet rak.paikat	Lisätiedot
					0	0,25	0,5	0,75	1		0	3	4	5	6				
34	3:14	RANTASUO		51	0	0	0	51	0	38,25	0	0	0	38,25	0	0,19125	1	0	
		749-402-3-57	RYYSYRANTA	51				51		38,25				38,25		0,19125	1	0	

Emätila 15.10.1969	Emätilan nimi	Kiinteistötunnus	Kiinteistön nimi	Todellinen rantaviiva yht. m	Rantaviivan mitoituskerroin					Muunn. Rantav. yht. m	Mitoituskerroin rp / mitoitus rantaviiva km					Rak.oikeus kpl	Olemassa olevat rak.	Kaavaan osoitettavat uudet rak.paikat	Lisätiedot
					0	0,25	0,5	0,75	1		0	3	4	5	6				
35	9:13	ALAVA		81	48	47	61	117	0	130,00	0,00	0,00	0,00	130,00	0,00	0,65	2	0	
		749-402-9-31	YSTÄVYYDEN MAJA	81				81		60,75				60,75		0,30375	1	0	Hiihtomaja / kokoontumistila
		749-402-9-32	Alava	192	48	47	61	36		69,25				69,25		0,34625	1	0	

Emätila 15.10.1969	Emätilan nimi	Kiinteistötunnus	Kiinteistön nimi	Todellinen rantaviiva yht. m	Rantaviivan mitoituskerroin					Muunn. Rantav. yht. m	Mitoituskerroin rp / mitoitus rantaviiva km					Rak.oikeus kpl	Olemassa olevat rak.	Kaavaan osoitettavat uudet rak.paikat	Lisätiedot
					0	0,25	0,5	0,75	1		0	3	4	5	6				
36	9:22	KOIVURANTA		214	0	155	59	0	0	68,25	0	0	0	68,25	0	0,34125	1	0	
		749-402-9-30	KOIVURANTA	214		155	59			68,25				68,25		0,34125	1	0	Osoitetaan olemassa olevana rantarakennuspaikkana

Emätila 15.10.1969	Emätilan nimi	Kiinteistötunnus	Kiinteistön nimi	Todellinen rantaviiva yht. m	Rantaviivan mitoituskerroin					Muunn. Rantav. yht. m	Mitoituskerroin rp / mitoitus rantaviiva km					Rak.oikeus kpl	Olemassa olevat rak.	Kaavaan osoitettavat uudet rak.paikat	Lisätiedot
					0	0,25	0,5	0,75	1		0	3	4	5	6				
37	11:17	LUODELAHTI I		115	0	256	118	30	0	145,50	0,00	0,00	0,00	145,50	0,00	0,7275	1	0	
		749-402-11-33	LUODELAHTI I	115		115				28,75				28,75		0,14375	0	0	
		749-402-11-40	LUVELAHTI	289		141	118	30		116,75				116,75		0,58375	1	0	

Emätila 15.10.1969	Emätilan nimi	Kiinteistötunnus	Kiinteistön nimi	Todellinen rantaviiva yht. m	Rantaviivan mitoituskertoim					Muunn. Rantav. yht. m	Mitoituskertoim rp / mitoitus rantaviiva km					Rak.oikeus kpl	Olemassa olevat rak.	Kaavaan osoitettavat uudet rak.paikat	Lisätiedot
					0	0,25	0,5	0,75	1		0	3	4	5	6				
38	11:5	SAVONNIEMI		515	0	12	73	123	672	803,75	0,00	0,00	0,00	803,75	0,00	4,01875	2	2	
		749-402-11-31	SAVONNIEMI	515				89	426	492,75				492,75		2,46375	1	1	Emätila jaettu kahtia v. 1989 pinta-alansa puolesta --> tasapuolinen ratkaisu, että molemmat saavat yhden rantarakennuspaikan kahdesta mitoituksen mukaisesta uudesta rantarakennuspaikasta
		749-402-11-30	NIITTYNIEMI	365		12	73	34	246	311,00				311,00		1,555	1	1	

Emätila 15.10.1969	Emätilan nimi	Kiinteistötunnus	Kiinteistön nimi	Todellinen rantaviiva yht. m	Rantaviivan mitoituskertoim					Muunn. Rantav. yht. m	Mitoituskertoim rp / mitoitus rantaviiva km					Rak.oikeus kpl	Olemassa olevat rak.	Kaavaan osoitettavat uudet rak.paikat	Lisätiedot
					0	0,25	0,5	0,75	1		0	3	4	5	6				
39	20:70	SAVONNIEMI		798	29	0	411	460	0	550,50	0,00	0,00	0,00	550,50	0,00	2,7525	2	1	
		749-412-20-109	SAVONNIEMI	798	29		393	376		478,50				478,50		2,3925	1	1	
		749-412-20-119	SAVONRANTA	102			18	84		72,00				72,00		0,36	1	0	Poikkeamispäätös (myönteinen) omakotitalon rakentamiselle v. 2021

Emätila 15.10.1969	Emätilan nimi	Kiinteistötunnus	Kiinteistön nimi	Todellinen rantaviiva yht. m	Rantaviivan mitoituskertoim					Muunn. Rantav. yht. m	Mitoituskertoim rp / mitoitus rantaviiva km					Rak.oikeus kpl	Olemassa olevat rak.	Kaavaan osoitettavat uudet rak.paikat	Lisätiedot
					0	0,25	0,5	0,75	1		0	3	4	5	6				
40	8:22	VIRONNIEMI		651	38	0	100	117	396	533,75	0,00	0,00	0,00	533,75	0,00	2,66875	3	0	
		749-412-8-44	VIRONNIEMI	459			100	77	282	389,75				389,75		1,94875	1	0	
		749-412-8-43	AKILA	122	38			40	44	74,00				74,00		0,37	1	0	
		749-412-8-37	KAUKOLA	70					70	70,00				70,00		0,35	1	0	

Emätila 15.10.1969	Emätilan nimi	Kiinteistötunnus	Kiinteistön nimi	Todellinen rantaviiva yht. m	Rantaviivan mitoituskertoim					Muunn. Rantav. yht. m	Mitoituskertoim rp / mitoitus rantaviiva km					Rak.oikeus kpl	Olemassa olevat rak.	Kaavaan osoitettavat uudet rak.paikat	Lisätiedot
					0	0,25	0,5	0,75	1		0	3	4	5	6				
41	9:39	VILHOLA		264	0	0	12	147	105	221,25	0,00	0,00	0,00	221,25	0,00	1,10625	1	0	
		749-412-9-96	VILHOLA	179				118	61	149,50				149,50		0,7475	1	0	
		749-412-9-97	HEVOSHAKA	44					44	44,00				44,00		0,22	0	0	
		749-412-9-75	PETÄJÄNIEMI	41			12	29		27,75				27,75		0,13875	0	0	

Emätila 15.10.1969	Emätilan nimi	Kiinteistötunnus	Kiinteistön nimi	Todellinen rantaviiva yht. m	Rantaviivan mitoituskertoim					Muunn. Rantav. yht. m	Mitoituskertoim rp / mitoitus rantaviiva km					Rak.oikeus kpl	Olemassa olevat rak.	Kaavaan osoitettavat uudet rak.paikat	Lisätiedot
					0	0,25	0,5	0,75	1		0	3	4	5	6				
42	12:20	SAVOLA		739	27	162	550	0	0	315,5	0	0	0	315,5	0	1,5775	0	2	
		749-412-47-2	ILKKA	739	27	162	550			315,50				315,50		1,5775	0	2	

Emätila 15.10.1969	Emätilan nimi	Kiinteistötunnus	Kiinteistön nimi	Todellinen rantaviiva yht. m	Rantaviivan mitoituskertoim					Muunn. Rantav. yht. m	Mitoituskertoim rp / mitoitus rantaviiva km					Rak.oikeus kpl	Olemassa olevat rak.	Kaavaan osoitettavat uudet rak.paikat	Lisätiedot
					0	0,25	0,5	0,75	1		0	3	4	5	6				
43	2:32	LASSILA		360	0	54	160	219	99	356,75	0,00	0,00	0,00	356,75	0,00	1,78375	1	1	
		749-412-2-58	Eerola	360		54	160	47	99	227,75				227,75		1,13875	1	0	
		749-412-2-48	Lassila	172				172		129,00				129,00		0,645	0	1	Lisäksi savusauna erillisaunana

Emätila 15.10.1969	Emätilan nimi	Kiinteistötunnus	Kiinteistön nimi	Todellinen rantaviiva yht. m	Rantaviivan mitoituskertoimen					Muunn. Rantav. yht. m	Mitoituskertoimen rp / mitoitus rantaviiva km					Rak.oikeus kpl	Olemassa olevat rak.	Kaavaan osoitettavat uudet rak.paikat	Lisätiedot
					0	0,25	0,5	0,75	1		0	3	4	5	6				
44	1:28	LINTUNIEMI		1611	0	252	594	37	728	1115,75	0,00	0,00	0,00	1115,75	0,00	5,57875	3	0	
		749-412-1-32	KALLIORINNE	21					21	21,00				21,00		0,105	0	0	Kaksi palstaa, rannalla oleva palsta on kiinteistön rantasaunan paikka
		749-412-1-29	PIHLAJARINNE	0						0,00			0,00		0	0	0	Rantavyöhykkeellä, ei omaa rantaviivaa	
		749-412-1-31	LEPOLA	0						0,00			0,00		0	0	0	Rantavyöhykkeellä, ei omaa rantaviivaa	
		749-412-1-36	LINTURANTA	44			37	7		34,75			34,75		0,17375	1	0		
		749-412-1-52	LINTUNIEMI	1546		252	594		700	1060,00			1060,00		5,3	2	0	Toinen rakennuspaikka saareissa (Lintuniemensaari)	

Emätila 15.10.1969	Emätilan nimi	Kiinteistötunnus	Kiinteistön nimi	Todellinen rantaviiva yht. m	Rantaviivan mitoituskertoimen					Muunn. Rantav. yht. m	Mitoituskertoimen rp / mitoitus rantaviiva km					Rak.oikeus kpl	Olemassa olevat rak.	Kaavaan osoitettavat uudet rak.paikat	Lisätiedot
					0	0,25	0,5	0,75	1		0	3	4	5	6				
45	15:19	SOLA		278	0	72	206	0	0	121,00	0,00	0,00	0,00	121,00	0,00	0,605	1	0	
		749-412-15-26	SOLARANTA	64		64				16,00				16,00		0,08	1	0	
		749-412-15-27	SOLA	214		8	206			105,00				105,00		0,525	0		
		749-412-15-22	AKKULANNIEMI	0						0,00			0,00		0	0	0	Ei omaa rantaviivaa, kiinteistön ja rannan välissä n. 10-20 metrin kaistale kiinteistöä 15:27	

Emätila 15.10.1969	Emätilan nimi	Kiinteistötunnus	Kiinteistön nimi	Todellinen rantaviiva yht. m	Rantaviivan mitoituskertoimen					Muunn. Rantav. yht. m	Mitoituskertoimen rp / mitoitus rantaviiva km					Rak.oikeus kpl	Olemassa olevat rak.	Kaavaan osoitettavat uudet rak.paikat	Lisätiedot
					0	0,25	0,5	0,75	1		0	3	4	5	6				
46	17:7	HINKKALA		238	0	0	69	169	0	161,25	0	0	0	161,25	0	0,80625	1	0	
		749-412-17-9	HINKKALA	238			69	169		161,25				161,25		0,80625	1	0	

Emätila 15.10.1969	Emätilan nimi	Kiinteistötunnus	Kiinteistön nimi	Todellinen rantaviiva yht. m	Rantaviivan mitoituskertoimen					Muunn. Rantav. yht. m	Mitoituskertoimen rp / mitoitus rantaviiva km					Rak.oikeus kpl	Olemassa olevat rak.	Kaavaan osoitettavat uudet rak.paikat	Lisätiedot
					0	0,25	0,5	0,75	1		0	3	4	5	6				
47	1:17	SAVINIEMI		53	0	53	0	0	0	13,25	0	0	0	13,25	0	0,06625	0	0	
		749-412-1-17	SAVINIEMI	53		53				13,25				13,25		0,06625	0	0	Emäkiinteistö lähes kokonaan +55dBA meluvyöhykkeellä, ei rantapaikkaa kaavaan.

Emätila 15.10.1969	Emätilan nimi	Kiinteistötunnus	Kiinteistön nimi	Todellinen rantaviiva yht. m	Rantaviivan mitoituskertoimen					Muunn. Rantav. yht. m	Mitoituskertoimen rp / mitoitus rantaviiva km					Rak.oikeus kpl	Olemassa olevat rak.	Kaavaan osoitettavat uudet rak.paikat	Lisätiedot
					0	0,25	0,5	0,75	1		0	3	4	5	6				
48	7:44	JUHOPIETULA		254	107	147	0	0	0	36,75	0	0	0	36,75	0	0,18375	1	0	
		749-412-7-44	JUHOPIETULA	254	107	147				36,75				36,75		0,18375	1	0	

Emätila 15.10.1969	Emätilan nimi	Kiinteistötunnus	Kiinteistön nimi	Todellinen rantaviiva yht. m	Rantaviivan mitoituskertoimen					Muunn. Rantav. yht. m	Mitoituskertoimen rp / mitoitus rantaviiva km					Rak.oikeus kpl	Olemassa olevat rak.	Kaavaan osoitettavat uudet rak.paikat	Lisätiedot
					0	0,25	0,5	0,75	1		0	3	4	5	6				
49	7:40	ISMOLA		74	0	74	0	0	0	18,5	0	0	0	18,5	0	0,0925	1	0	
		749-412-7-40	ISMOLA	74		74				18,50				18,50		0,0925	1	0	

Emätila 15.10.1969	Emätilan nimi	Kiinteistötunnus	Kiinteistön nimi	Todellinen rantaviiva yht. m	Rantaviivan mitoituskertoim					Muunn. Rantav. yht. m	Mitoituskertoim rp / mitoitus rantaviiva km					Rak.oikeus kpl	Olemassa olevat rak.	Kaavaan osoitettavat uudet rak.paikat	Lisätiedot
					0	0,25	0,5	0,75	1		0	3	4	5	6				
50	15:3	VALTION RAUTATIEALUE		231	0	231	0	0	0	57,75	0	0	0	57,75	0	0,28875	1	0	
		749-412-62-1	PYSÄKKI	231		231				57,75				57,75		0,28875	1	0	

Emätila 15.10.1969	Emätilan nimi	Kiinteistötunnus	Kiinteistön nimi	Todellinen rantaviiva yht. m	Rantaviivan mitoituskertoim					Muunn. Rantav. yht. m	Mitoituskertoim rp / mitoitus rantaviiva km					Rak.oikeus kpl	Olemassa olevat rak.	Kaavaan osoitettavat uudet rak.paikat	Lisätiedot
					0	0,25	0,5	0,75	1		0	3	4	5	6				
51	17:1	VALTION RAUTATIEALUE		212	0	75	137	0	0	87,25	0	0	0	87,25	0	0,43625	0	0	
		749-412-62-1	PYSÄKKI	212		75	137			87,25				87,25		0,43625	0	0	Emäkiinteistö lähes kokonaan +55dBA meluvyöhykkeellä, ei rantapaikkaa kaavaan.

Emätila 15.10.1969	Emätilan nimi	Kiinteistötunnus	Kiinteistön nimi	Todellinen rantaviiva yht. m	Rantaviivan mitoituskertoim					Muunn. Rantav. yht. m	Mitoituskertoim rp / mitoitus rantaviiva km					Rak.oikeus kpl	Olemassa olevat rak.	Kaavaan osoitettavat uudet rak.paikat	Lisätiedot
					0	0,25	0,5	0,75	1		0	3	4	5	6				
52	20:61	KIEVARI		490	0	15	175	815	0	702,50	0,00	0,00	0,00	702,50	0,00	3,5125	1	3	
		749-412-20-117	KIEVARI	490				490		367,50				367,50		1,8375	1	1	
		749-412-20-115	KIEVARINKOIVIKKO	515		15	175	325		335,00				335,00		1,675	0	2	

Emätila 15.10.1969	Emätilan nimi	Kiinteistötunnus	Kiinteistön nimi	Todellinen rantaviiva yht. m	Rantaviivan mitoituskertoim					Muunn. Rantav. yht. m	Mitoituskertoim rp / mitoitus rantaviiva km					Rak.oikeus kpl	Olemassa olevat rak.	Kaavaan osoitettavat uudet rak.paikat	Lisätiedot
					0	0,25	0,5	0,75	1		0	3	4	5	6				
53	20:71	KESÄRANTA I		41	0	0	0	41	0	30,75	0	0	0	30,75	0	0,15375	1	0	
		749-412-20-71	KESÄRANTA I	41				41		30,75				30,75		0,15375	1	0	

Emätila 15.10.1969	Emätilan nimi	Kiinteistötunnus	Kiinteistön nimi	Todellinen rantaviiva yht. m	Rantaviivan mitoituskertoim					Muunn. Rantav. yht. m	Mitoituskertoim rp / mitoitus rantaviiva km					Rak.oikeus kpl	Olemassa olevat rak.	Kaavaan osoitettavat uudet rak.paikat	Lisätiedot
					0	0,25	0,5	0,75	1		0	3	4	5	6				
54	24:23	RAUTIALA		165	0	115	50	0	0	53,75	0,00	0,00	0,00	53,75	0,00	0,26875	3	0	
		749-412-41-1	SAUNALAHTI	0						0,00				0,00		0	1	0	
		749-412-41-19	HILTURANTA	0						0,00				0,00		0	1	0	Kiinteistöllä olevalla rakennuspaikalla ei yhteyttä rantaan --> ei katsota rantarakennuspaikaksi
		749-412-41-25	Puustelli	165		115	50			53,75				53,75		0,26875	1	0	

Emätila 15.10.1969	Emätilan nimi	Kiinteistötunnus	Kiinteistön nimi	Todellinen rantaviiva yht. m	Rantaviivan mitoituskertoim					Muunn. Rantav. yht. m	Mitoituskertoim rp / mitoitus rantaviiva km					Rak.oikeus kpl	Olemassa olevat rak.	Kaavaan osoitettavat uudet rak.paikat	Lisätiedot
					0	0,25	0,5	0,75	1		0	3	4	5	6				
55	18:26	SAUNALA		14	0	0	14	0	0	7	0	0	0	7	0	0,035	0	0	
		749-412-18-68	SAUNALA	14			14			7,00				7,00		0,035	0	0	

Emätila 15.10.1969	Emätilan nimi	Kiinteistötunnus	Kiinteistön nimi	Todellinen rantaviiva yht. m	Rantaviivan mitoituskertoimen					Muunn. Rantav. yht. m	Mitoituskertoimen rp / mitoitus rantaviiva km					Rak.oikeus kpl	Olemassa olevat rak.	Kaavaan osoitettavat uudet rak.paikat	Lisätiedot
					0	0,25	0,5	0,75	1		0	3	4	5	6				
56	18:26	SAUNALA		475	0	0	296	179	0	282,25	0,00	0,00	0,00	282,25	0,00	1,41125	6	0	
		749-412-18-68	SAUNALA	14			14			7,00				7,00		0,035	0	0	
		749-412-18-44	RANTAPELTO	0						0,00				0,00		0	0	0	Ei omaa rantaviivaa
		749-412-18-75	RANTALA	66			66			33,00				33,00		0,165	1	0	
		749-412-18-85	KOIVURANTA	85			85			42,50				42,50		0,2125	1	0	
		749-412-18-63	EEVANRANTA	76			76			38,00				38,00		0,19	1	0	
		749-412-18-56	KOIVURANTA	136			55	81		88,25				88,25		0,44125	1	0	
		749-412-18-42	LEHTORANTA	47				47		35,25				35,25		0,17625	1	0	
		749-412-18-40	KOTIRANTA	51				51		38,25				38,25		0,19125	1	0	

Emätila 15.10.1969	Emätilan nimi	Kiinteistötunnus	Kiinteistön nimi	Todellinen rantaviiva yht. m	Rantaviivan mitoituskertoimen					Muunn. Rantav. yht. m	Mitoituskertoimen rp / mitoitus rantaviiva km					Rak.oikeus kpl	Olemassa olevat rak.	Kaavaan osoitettavat uudet rak.paikat	Lisätiedot
					0	0,25	0,5	0,75	1		0	3	4	5	6				
57	9:45	PITKÄNPÄÄ		82	0	72	10	0	0	23,00	0,00	0,00	0,00	23,00	0,00	0,115	3	0	
		749-412-9-59	PURORINNE	31			31			7,75				7,75		0,03875	1	0	
		749-412-9-86	PITKÄNPÄÄ	16			16			4,00				4,00		0,02	1	0	
		749-412-9-79	MANSIKKAMÄKI	35			25	10		11,25				11,25		0,05625	1	0	

Emätila 15.10.1969	Emätilan nimi	Kiinteistötunnus	Kiinteistön nimi	Todellinen rantaviiva yht. m	Rantaviivan mitoituskertoimen					Muunn. Rantav. yht. m	Mitoituskertoimen rp / mitoitus rantaviiva km					Rak.oikeus kpl	Olemassa olevat rak.	Kaavaan osoitettavat uudet rak.paikat	Lisätiedot
					0	0,25	0,5	0,75	1		0	3	4	5	6				
58	31:1	KANKAANPÄÄ		75	0	45	30	0	0	26,25	0	0	0	26,25	0	0,13125	1	0	
		749-412-31-10	PÖYTÄKANGAS	75			45	30		26,25				26,25		0,13125	1	0	

Emätila 15.10.1969	Emätilan nimi	Kiinteistötunnus	Kiinteistön nimi	Todellinen rantaviiva yht. m	Rantaviivan mitoituskertoimen					Muunn. Rantav. yht. m	Mitoituskertoimen rp / mitoitus rantaviiva km					Rak.oikeus kpl	Olemassa olevat rak.	Kaavaan osoitettavat uudet rak.paikat	Lisätiedot
					0	0,25	0,5	0,75	1		0	3	4	5	6				
59	20:12	KUMPULAHTI		44	0	44	0	0	0	11	0	0	0	11	0	0,055	1	0	
		749-412-20-12	KUMPULAHTI	44			44			11,00				11,00		0,055	1	0	

Emätila 15.10.1969	Emätilan nimi	Kiinteistötunnus	Kiinteistön nimi	Todellinen rantaviiva yht. m	Rantaviivan mitoituskertoimen					Muunn. Rantav. yht. m	Mitoituskertoimen rp / mitoitus rantaviiva km					Rak.oikeus kpl	Olemassa olevat rak.	Kaavaan osoitettavat uudet rak.paikat	Lisätiedot
					0	0,25	0,5	0,75	1		0	3	4	5	6				
60	20:12 ja 20:24	KUMPUHARJU & INKERI		25	0	25	0	0	0	6,25	0	0	0	6,25	0	0,03125	1	0	
				25			25			6,25				6,25		0,03125	1	0	Kaksi palstaa, jotka muodostavat yhdessä kiinteistön 20:106 kanssa yhden rantarakennuspaikan.

Emätila 15.10.1969	Emätilan nimi	Kiinteistötunnus	Kiinteistön nimi	Todellinen rantaviiva yht. m	Rantaviivan mitoituskertoimen					Muunn. Rantav. yht. m	Mitoituskertoimen rp / mitoitus rantaviiva km					Rak.oikeus kpl	Olemassa olevat rak.	Kaavaan osoitettavat uudet rak.paikat	Lisätiedot
					0	0,25	0,5	0,75	1		0	3	4	5	6				
61	20:45	KAUNISHARJU		47	0	47	0	0	0	11,75	0	0	0	11,75	0	0,05875	1	0	
		749-412-20-121	Kaunisharju	47			47			11,75				11,75		0,05875	1	0	

Emätila 15.10.1969	Emätilan nimi	Kiinteistötunnus	Kiinteistön nimi	Todellinen rantaviiva yht. m	Rantaviivan mitoituskertoimen					Muunn. Rantav. yht. m	Mitoituskertoimen rp / mitoitus rantaviiva km					Rak.oikeus kpl	Olemassa olevat rak.	Kaavaan osoitettavat uudet rak.paikat	Lisätiedot
					0	0,25	0,5	0,75	1		0	3	4	5	6				
62	20:29	SAVIRANTA		48	0	48	0	0	0	12	0	0	0	12	0	0,06	1	0	
		749-412-20-122	Uusiranta	48			48			12,00				12,00		0,06	1	0	

Emätila 15.10.1969	Emätilan nimi	Kiinteistötunnus	Kiinteistön nimi	Todellinen rantaviiva yht. m	Rantaviivan mitoituskertoimen					Muunn. Rantav. yht. m	Mitoituskertoimen rp / mitoitus rantaviiva km					Rak.oikeus kpl	Olemassa olevat rak.	Kaavaan osoitettavat uudet rak.paikat	Lisätiedot
					0	0,25	0,5	0,75	1		0	3	4	5	6				
63	20:67	HOPEARANTA		12	0	23	53	0	0	32,25	0,00	0,00	0,00	32,25	0,00	0,16125	1	0	
		749-412-20-122	Uusiranta	12		12				3,00				3,00		0,015	0	0	
		749-412-20-67	HOPEARANTA	64		11	53			29,25				29,25		0,14625	1	0	

Emätila 15.10.1969	Emätilan nimi	Kiinteistötunnus	Kiinteistön nimi	Todellinen rantaviiva yht. m	Rantaviivan mitoituskertoimen					Muunn. Rantav. yht. m	Mitoituskertoimen rp / mitoitus rantaviiva km					Rak.oikeus kpl	Olemassa olevat rak.	Kaavaan osoitettavat uudet rak.paikat	Lisätiedot
					0	0,25	0,5	0,75	1		0	3	4	5	6				
64	20:31	LEHTORINNE		51	0	0	51	0	0	25,5	0	0	0	25,5	0	0,1275	1	0	
		749-412-20-31	LEHTORINNE	51			51			25,50				25,50		0,1275	1	0	

Emätila 15.10.1969	Emätilan nimi	Kiinteistötunnus	Kiinteistön nimi	Todellinen rantaviiva yht. m	Rantaviivan mitoituskertoimen					Muunn. Rantav. yht. m	Mitoituskertoimen rp / mitoitus rantaviiva km					Rak.oikeus kpl	Olemassa olevat rak.	Kaavaan osoitettavat uudet rak.paikat	Lisätiedot
					0	0,25	0,5	0,75	1		0	3	4	5	6				
65	20:32	LEPPÄRANTA		63	0	14	49	0	0	28	0	0	0	28	0	0,14	1	0	
		749-412-20-32	LEPPÄRANTA	63		14	49			28,00				28,00		0,14	1	0	

Emätila 15.10.1969	Emätilan nimi	Kiinteistötunnus	Kiinteistön nimi	Todellinen rantaviiva yht. m	Rantaviivan mitoituskertoimen					Muunn. Rantav. yht. m	Mitoituskertoimen rp / mitoitus rantaviiva km					Rak.oikeus kpl	Olemassa olevat rak.	Kaavaan osoitettavat uudet rak.paikat	Lisätiedot
					0	0,25	0,5	0,75	1		0	3	4	5	6				
66	20:52	RAUNILA		44	0	44	0	0	0	11	0	0	0	11	0	0,055	1	0	
		749-412-20-52	RAUNILA	44		44				11,00				11,00		0,055	1	0	

Emätila 15.10.1969	Emätilan nimi	Kiinteistötunnus	Kiinteistön nimi	Todellinen rantaviiva yht. m	Rantaviivan mitoituskertoimen					Muunn. Rantav. yht. m	Mitoituskertoimen rp / mitoitus rantaviiva km					Rak.oikeus kpl	Olemassa olevat rak.	Kaavaan osoitettavat uudet rak.paikat	Lisätiedot
					0	0,25	0,5	0,75	1		0	3	4	5	6				
67	20:53	RAUHALA		42	0	68	0	0	0	17,00	0,00	0,00	0,00	17,00	0,00	0,085	2	0	
		749-412-20-94	RAUHALA	42		42				10,50				10,50		0,0525	1	0	
		749-412-20-93	SILLANKORVA	26		26				6,50				6,50		0,0325	1	0	

Emätila 15.10.1969	Emätilan nimi	Kiinteistötunnus	Kiinteistön nimi	Todellinen rantaviiva yht. m	Rantaviivan mitoituskertoimen					Muunn. Rantav. yht. m	Mitoituskertoimen rp / mitoitus rantaviiva km					Rak.oikeus kpl	Olemassa olevat rak.	Kaavaan osoitettavat uudet rak.paikat	Lisätiedot
					0	0,25	0,5	0,75	1		0	3	4	5	6				
68	20:56	RANTASAUNA		85	0	0	85	0	0	42,5	0	0	0	42,5	0	0,2125	1	0	
		749-412-20-56	RANTASAUNA	85			85			42,50				42,50		0,2125	1	0	

Emätila 15.10.1969	Emätilan nimi	Kiinteistötunnus	Kiinteistön nimi	Todellinen rantaviiva yht. m	Rantaviivan mitoituskertoimen					Muunn. Rantav. yht. m	Mitoituskertoimen rp / mitoitus rantaviiva km					Rak.oikeus kpl	Olemassa olevat rak.	Kaavaan osoitettavat uudet rak.paikat	Lisätiedot
					0	0,25	0,5	0,75	1		0	3	4	5	6				
69	20:57	KUUSIRANTA		40	0	0	0	40	0	30	0	0	0	30	0	0,15	1	0	
		749-412-20-57	KUUSIRANTA	40				40		30,00				30,00		0,15	1	0	

Emätila 15.10.1969	Emätilan nimi	Kiinteistötunnus	Kiinteistön nimi	Todellinen rantaviiva yht. m	Rantaviivan mitoituskertoimen					Muunn. Rantav. yht. m	Mitoituskertoimen rp / mitoitus rantaviiva km					Rak.oikeus kpl	Olemassa olevat rak.	Kaavaan osoitettavat uudet rak.paikat	Lisätiedot
					0	0,25	0,5	0,75	1		0	3	4	5	6				
70	24:11	PUURULA		30	0	30	0	0	0	7,5	0	0	0	7,5	0	0,0375	0	0	
		749-412-24-11	PUURULA	30		30				7,50				7,50		0,0375	0	0	Rakennusoikeuttaan käyttämätön emätila, rakennuspaikan vaatimukset eivät täyty (liian vähän rantaviivaa)

Emätila 15.10.1969	Emätilan nimi	Kiinteistötunnus	Kiinteistön nimi	Todellinen rantaviiva yht. m	Rantaviivan mitoituskertoim					Muunn. Rantav. yht. m	Mitoituskertoim rp / mitoitus rantaviiva km					Rak.oikeus kpl	Olemassa olevat rak.	Kaavaan osoitettavat uudet rak.paikat	Lisätiedot
					0	0,25	0,5	0,75	1		0	3	4	5	6				
71	9:40	KOTILO		37	0	0	37	0	0	18,5	0	0	0	18,5	0	0,0925	1	0	
		749-412-9-40	KOTILO	37			37			18,50				18,50		0,0925	1	0	

Emätila 15.10.1969	Emätilan nimi	Kiinteistötunnus	Kiinteistön nimi	Todellinen rantaviiva yht. m	Rantaviivan mitoituskertoim					Muunn. Rantav. yht. m	Mitoituskertoim rp / mitoitus rantaviiva km					Rak.oikeus kpl	Olemassa olevat rak.	Kaavaan osoitettavat uudet rak.paikat	Lisätiedot
					0	0,25	0,5	0,75	1		0	3	4	5	6				
72	9:41	VANNILA		38	0	0	38	0	0	19	0	0	0	19	0	0,095	1	0	
		749-412-9-41	VANNILA	38			38			19,00				19,00		0,095	1	0	

Emätila 15.10.1969	Emätilan nimi	Kiinteistötunnus	Kiinteistön nimi	Todellinen rantaviiva yht. m	Rantaviivan mitoituskertoim					Muunn. Rantav. yht. m	Mitoituskertoim rp / mitoitus rantaviiva km					Rak.oikeus kpl	Olemassa olevat rak.	Kaavaan osoitettavat uudet rak.paikat	Lisätiedot
					0	0,25	0,5	0,75	1		0	3	4	5	6				
73	9:42	PAJURANTA		32	0	0	32	0	0	16	0	0	0	16	0	0,08	1	0	
		749-412-9-42	PAJURANTA	32			32			16,00				16,00		0,08	1	0	

Emätila 15.10.1969	Emätilan nimi	Kiinteistötunnus	Kiinteistön nimi	Todellinen rantaviiva yht. m	Rantaviivan mitoituskertoim					Muunn. Rantav. yht. m	Mitoituskertoim rp / mitoitus rantaviiva km					Rak.oikeus kpl	Olemassa olevat rak.	Kaavaan osoitettavat uudet rak.paikat	Lisätiedot
					0	0,25	0,5	0,75	1		0	3	4	5	6				
74	9:43	SUVIRANTA		49	0	0	49	0	0	24,5	0	0	0	24,5	0	0,1225	1	0	
		749-412-9-43	SUVIRANTA	49			49			24,50				24,50		0,1225	1	0	

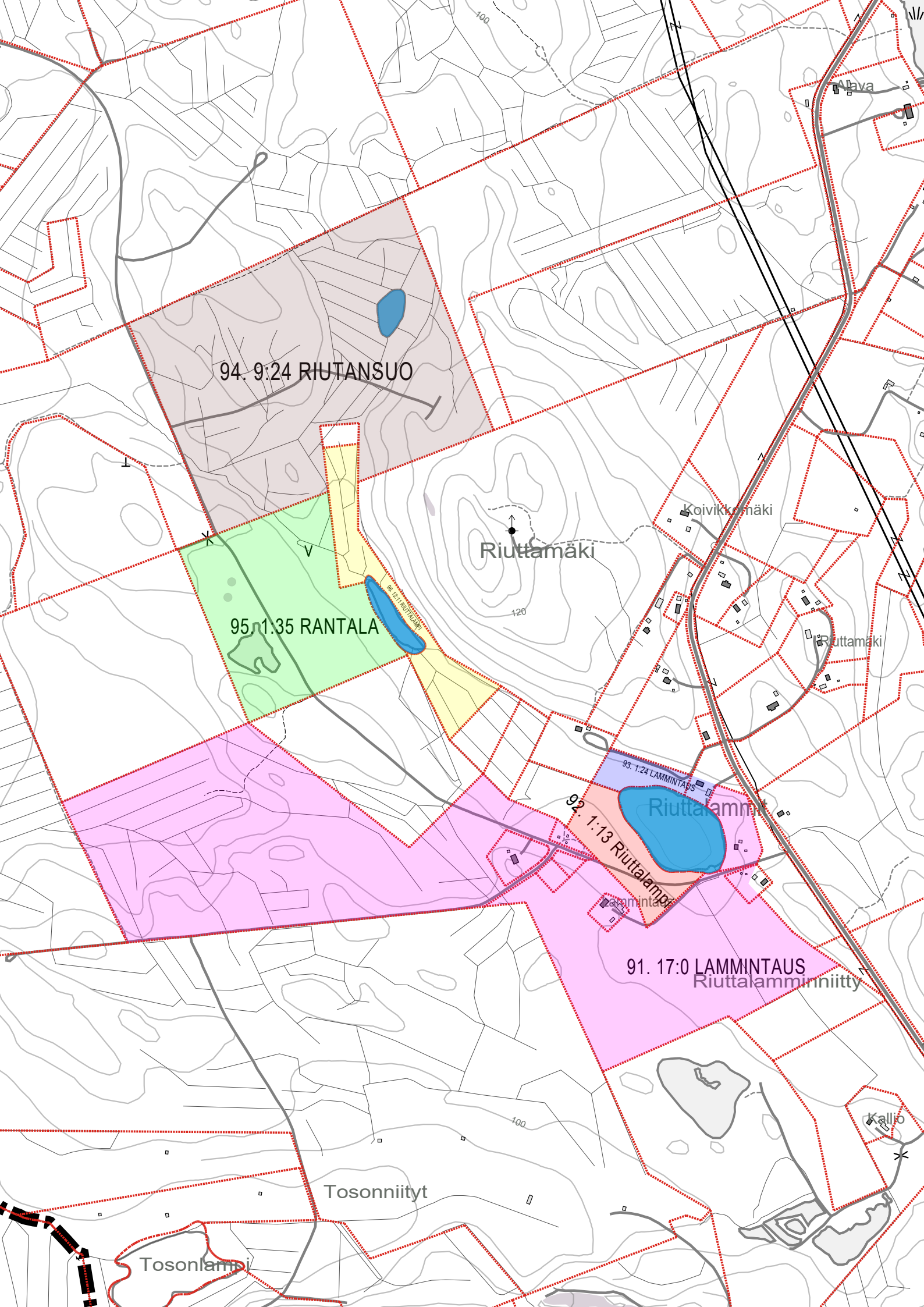
Emätila 15.10.1969	Emätilan nimi	Kiinteistötunnus	Kiinteistön nimi	Todellinen rantaviiva yht. m	Rantaviivan mitoituskertoim					Muunn. Rantav. yht. m	Mitoituskertoim rp / mitoitus rantaviiva km					Rak.oikeus kpl	Olemassa olevat rak.	Kaavaan osoitettavat uudet rak.paikat	Lisätiedot
					0	0,25	0,5	0,75	1		0	3	4	5	6				
75	9:44	PUROLA		35	0	0	35	0	0	17,5	0	0	0	17,5	0	0,0875	1	0	
		749-412-9-44	PUROLA	35			35			17,50				17,50		0,0875	1	0	

Emätila 15.10.1969	Emätilan nimi	Kiinteistötunnus	Kiinteistön nimi	Todellinen rantaviiva yht. m	Rantaviivan mitoituskertoim					Muunn. Rantav. yht. m	Mitoituskertoim rp / mitoitus rantaviiva km					Rak.oikeus kpl	Olemassa olevat rak.	Kaavaan osoitettavat uudet rak.paikat	Lisätiedot
					0	0,25	0,5	0,75	1		0	3	4	5	6				
76	9:24	YRJÖLÄ		37	0	0	12	25	0	24,75	0	0	0	24,75	0	0,12375	0	0	
		749-412-9-24	YRJÖLÄ	37			12	25		24,75				24,75		0,12375	0	0	Rakennusoikeuttaan käyttämätön emätila, rakennuspaikan vaatimukset eivät täyty (liian vähän rantaviivaa)

Emätila 15.10.1969	Emätilan nimi	Kiinteistötunnus	Kiinteistön nimi	Todellinen rantaviiva yht. m	Rantaviivan mitoituskertoim					Muunn. Rantav. yht. m	Mitoituskertoim rp / mitoitus rantaviiva km					Rak.oikeus kpl	Olemassa olevat rak.	Kaavaan osoitettavat uudet rak.paikat	Lisätiedot
					0	0,25	0,5	0,75	1		0	3	4	5	6				
77	9:10	PÄIVÄKUMPU		89	0	0	0	89	0	66,75	0	0	0	66,75	0	0,33375	1	0	
		749-412-9-10	PÄIVÄKUMPU	89				89		66,75				66,75		0,33375	1	0	

Emätila 15.10.1969	Emätilan nimi	Kiinteistötunnus	Kiinteistön nimi	Todellinen rantaviiva yht. m	Rantaviivan mitoituskertoim					Muunn. Rantav. yht. m	Mitoituskertoim rp / mitoitus rantaviiva km					Rak.oikeus kpl	Olemassa olevat rak.	Kaavaan osoitettavat uudet rak.paikat	Lisätiedot
					0	0,25	0,5	0,75	1		0	3	4	5	6				
78	9:11	KOIVURANTA		70	0	0	0	70	0	52,5	0	0	0	52,5	0	0,2625	1	0	
		749-412-9-11	KOIVURANTA	70				70		52,50				52,50		0,2625	1	0	

Emätila 15.10.1969	Emätilan nimi	Kiinteistötunnus	Kiinteistön nimi	Todellinen rantaviiva yht. m	Rantaviivan mitoituserroin					Muunn. Rantav. yht. m	Mitoituserroin rp / mitoitus rantaviiva km					Rak.oikeus kpl	Olemassa olevat rak.	Kaavaan osoitettavat uudet rak.paikat	Lisätiedot
					0	0,25	0,5	0,75	1		0	3	4	5	6				
79	9:31	PITKÄNSYRJÄ		43	0	0	0	43	0	32,25	0	0	0	32,25	0	0,16125	1	0	
		749-412-9-31	PITKÄNSYRJÄ	43				43		32,25				32,25		0,16125	1	0	
80	9:32	PÄIVÄRANTA		45	0	0	0	45	0	33,75	0	0	0	33,75	0	0,16875	1	0	
		749-412-9-33	PÄIVÄRANTA	45				45		33,75				33,75		0,16875	1	0	
81	7:45	VÄLIAHO		48	0	0	39	9	0	26,25	0	0	0	26,25	0	0,13125	1	0	
		749-412-7-45	VÄLIAHO	48			39	9		26,25				26,25		0,13125	1	0	
82	7:13	PITKÄNPURO		55	0	0	55	0	0	27,5	0	0	0	27,5	0	0,1375	1	0	
		749-412-7-13	PITKÄNPURO	55			55			27,50				27,50		0,1375	1	0	
83	7:31	PÄIVÄRANNANLISÄ		0	0	0	0	0	0	0	0	0	0	0	0	0	0	0	
		749-412-7-31	PÄIVÄRANNANLISÄ	0						0,00				0,00		0	0	0	Myyty lisämaaksi kiinteistölle 9:32 PÄIVÄRANTA, rajautuu rantaan mutta käytännössä ei rantaviivaa



94. 9:24 RIUTANSUO

95. 1:35 RANTALA

Riuttamäki

92. 1:13 Riuttalampi

91. 17:0 LAMMINTAUS
Riuttalamminiitty

Tosonniityt

Tosonlampi

Kallio

Alava

Koivikkomäki

Riuttamäki

Riuttalammi

Lamminta

Riuttalammit emätilat

Emätila 15.10.1969	Emätilan nimi	Kiinteistötunnus	Kiinteistön nimi	Todellinen rantaviiva yht. m	Rantaviivan mitoituskerroin					Muunn. Rantav. yht. m	Mitoituskerroin rp / mitoitus rantaviiva km					Rak.oikeus kpl	Olemassa olevat rak.	Kaavaan osoitettavat uudet rak.paikat	Lisätiedot
					0	0,25	0,5	0,75	1		0	3	4	5	6				
91	17:0	LAMMINTAUS		192	0	192	0	0	0	48,00	0,00	0,00	48,00	0,00	0,00	0,192	1	0	
		749-402-17-1	KOIVIKKORANTA	172		172				43,00			43,00			0,172	1	0	
		749-402-29-0	Lamminkulma	0		0				0,00			0,00			0	0	0	Ei rantapaikka
		749-402-17-9	Riuttalammin niitty	20		20				5,00			5,00			0,02	0	0	

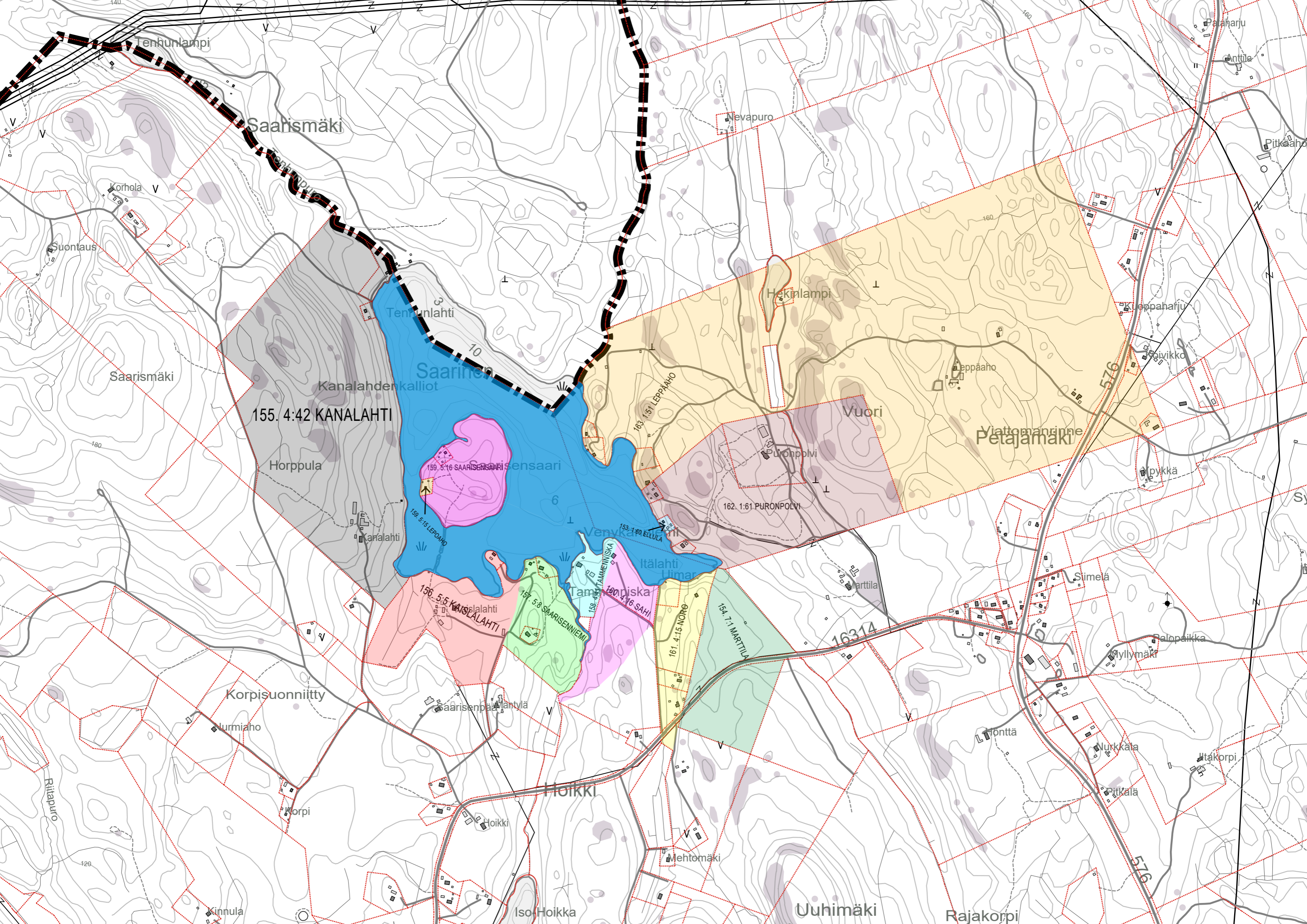
Emätila 15.10.1969	Emätilan nimi	Kiinteistötunnus	Kiinteistön nimi	Todellinen rantaviiva yht. m	Rantaviivan mitoituskerroin					Muunn. Rantav. yht. m	Mitoituskerroin rp / mitoitus rantaviiva km					Rak.oikeus kpl	Olemassa olevat rak.	Kaavaan osoitettavat uudet rak.paikat	Lisätiedot
					0	0,25	0,5	0,75	1		0	3	4	5	6				
92	1:13	Riuttalampi		304	0	304	0	0	0	76	0	0	76	0	0	0,304	0	1	
		749-402-1-13	Riuttalampi	304		304				76,00			76,00			0,304			Rakennusoikeuttaan käyttämätön emätila, rakennuspaikan vaatimukset täyttyvät

Emätila 15.10.1969	Emätilan nimi	Kiinteistötunnus	Kiinteistön nimi	Todellinen rantaviiva yht. m	Rantaviivan mitoituskerroin					Muunn. Rantav. yht. m	Mitoituskerroin rp / mitoitus rantaviiva km					Rak.oikeus kpl	Olemassa olevat rak.	Kaavaan osoitettavat uudet rak.paikat	Lisätiedot
					0	0,25	0,5	0,75	1		0	3	4	5	6				
93	1:24	LAMMINTAUS		153	0	209	0	0	0	52,25	0,00	0,00	52,25	0,00	0,00	0,209	1	0	
		749-402-1-77	LAMMINTAUS	153		153				38,25			38,25			0,153	0	0	
		749-402-1-104	Riuttaranta	56		56				14,00			14,00			0,056	1	0	

Emätila 15.10.1969	Emätilan nimi	Kiinteistötunnus	Kiinteistön nimi	Todellinen rantaviiva yht. m	Rantaviivan mitoituskerroin					Muunn. Rantav. yht. m	Mitoituskerroin rp / mitoitus rantaviiva km					Rak.oikeus kpl	Olemassa olevat rak.	Kaavaan osoitettavat uudet rak.paikat	Lisätiedot
					0	0,25	0,5	0,75	1		0	3	4	5	6				
94	9:24	RIUTANSUO		271	271	0	0	0	0	0	0	0	0	0	0	0	0	0	
		749-402-9-24	RIUTANSUO	271	271					0,00			0,00			0	0	0	alle 1 ha lampi

Emätila 15.10.1969	Emätilan nimi	Kiinteistötunnus	Kiinteistön nimi	Todellinen rantaviiva yht. m	Rantaviivan mitoituskerroin					Muunn. Rantav. yht. m	Mitoituskerroin rp / mitoitus rantaviiva km					Rak.oikeus kpl	Olemassa olevat rak.	Kaavaan osoitettavat uudet rak.paikat	Lisätiedot
					0	0,25	0,5	0,75	1		0	3	4	5	6				
95	1:35	RANTALA		184	184	0	0	0	0	0	0	0	0	0	0	0	0	0	
		749-402-1-35	RANTALA	184	184					0,00			0,00			0	0	0	alle 1 ha lampi

Emätila 15.10.1969	Emätilan nimi	Kiinteistötunnus	Kiinteistön nimi	Todellinen rantaviiva yht. m	Rantaviivan mitoituskerroin					Muunn. Rantav. yht. m	Mitoituskerroin rp / mitoitus rantaviiva km					Rak.oikeus kpl	Olemassa olevat rak.	Kaavaan osoitettavat uudet rak.paikat	Lisätiedot
					0	0,25	0,5	0,75	1		0	3	4	5	6				
96	12:11	RIUTTALAMPI		281	281	0	0	0	0	0	0	0	0	0	0	0	0	0	
		749-402-12-11	RIUTTALAMPI	281	281					0,00			0,00			0	0	0	alle 1 ha lampi



Saarinen emätilat

Emätila 15.10.1969	Emätilan nimi	Kiinteistötunnus	Kiinteistön nimi	Todellinen rantaviiva yht. m	Rantaviivan mitoituseroin					Muunn. Rantav. yht. m	Mitoituseroin rp / mitoitus rantaviiva km					Rak.oikeus kpl	Olemassa olevat rak.	Kaavaan osoitettavat uudet rak.paikat	Lisätiedot
					0	0,25	0,5	0,75	1		0	3	4	5	6				
153	1:60	ELLULA		55	0	0	55	0	0	27,5	0	0	0	27,5	0	0,1375	1	0	
		749-405-1-60	ELLULA	55			55			27,50				27,50		0,1375	1	0	
154	7:1	MARTTILA		0	0	0	0	0	0	0,00	0	0	0	0	0	0	0	0	ei rantaviivaa
		749-412-7-1	MARTTILA	0						0,00				0,00		0	0	0	
155	4:42	KANALAHTI		1079	0	491	337	251	0	479,50	0,00	0,00	0,00	479,50	0,00	2,3975	4	0	
		749-412-4-57	TARJA-MARJOLA	158			158			79,00				79,00		0,395	1	0	
		749-412-4-58	KANALAHTI	796		491	54	251		338,00				338,00		1,69	2	0	
		749-412-4-85	Puronsuu	125			125			62,50				62,50		0,3125	1	0	
156	5:5	KAISLALAHTI		518	233	437	0	0	0	109,25	0,00	0,00	0,00	109,25	0,00	0,54625	2	0	
		749-412-5-40	KAISLALAHTI	518	81	437				109,25				109,25		0,54625	1	0	
		749-412-5-31	LAUTTANIEMI	152	152					0,00				0,00		0	1	0	
157	5:8	SAARISENNIEMI		191	0	239	55	0	0	87,25	0,00	0,00	0,00	87,25	0,00	0,43625	2	0	
		749-412-5-40	KAISLALAHTI	191		153	38			57,25				57,25		0,28625	1	0	Rakennusoikeus Saarisen saaresta
		749-412-5-35	JOENNISKA	103		86	17			30,00				30,00		0,15	1	0	
158	4:41	TAMMENNISKA		92	159	309	36	0	0	95,25	0,00	0,00	0,00	95,25	0,00	0,47625	2	0	
		749-412-4-79	AURORA	92		56	36			32,00				32,00		0,16	1	0	
		749-412-4-80	TAMMENNISKA	412	159	253				63,25				63,25		0,31625	1	0	
158	5:15	LEPOAHO		52	0	52	0	0	0	13	0	13	0	0	0	0,039	1	0	alle 10ha saari
		749-412-5-15	LEPOAHO	52		52				13,00		13,00				0,039	1	0	

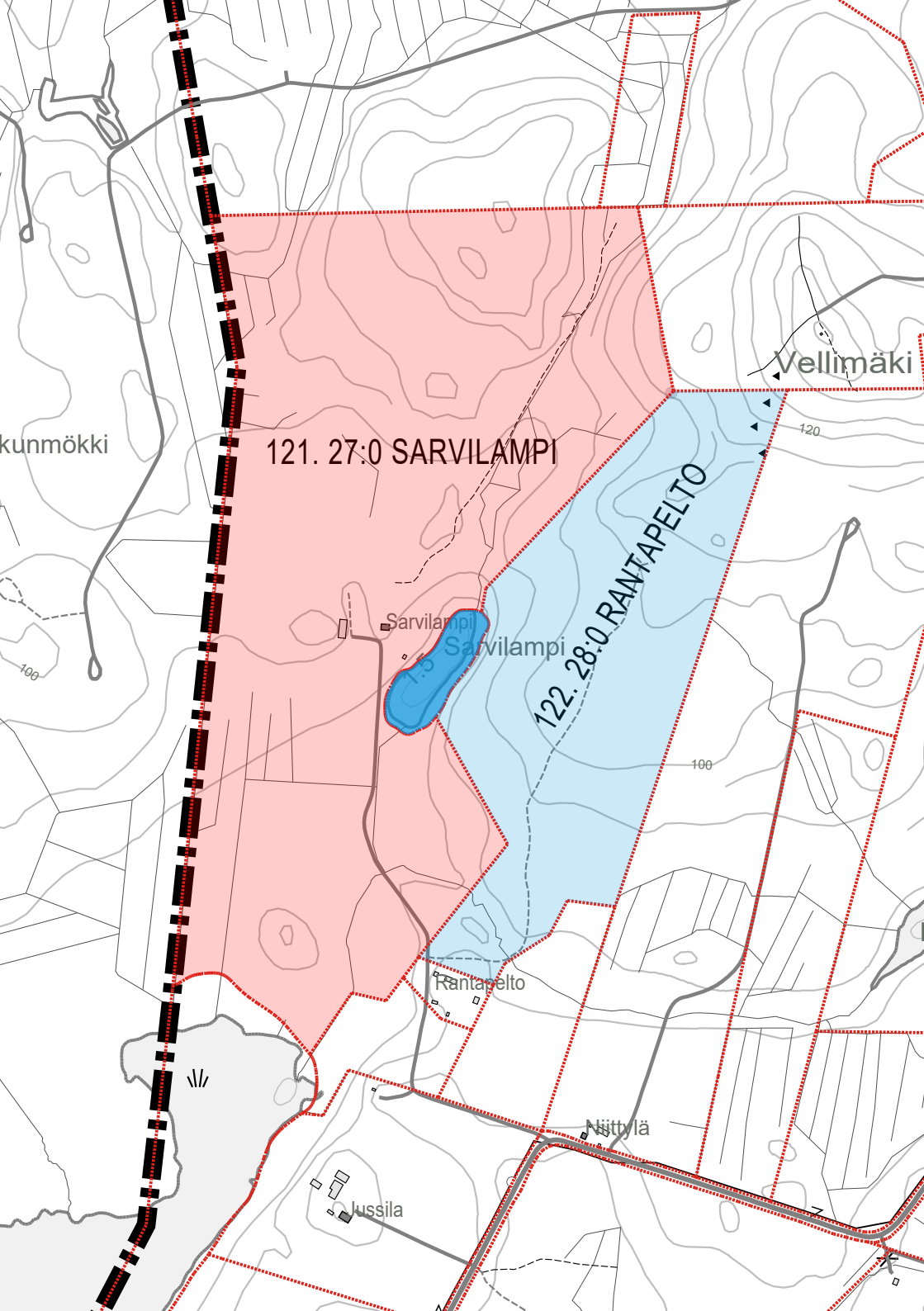
Emätila 15.10.1969	Emätilan nimi	Kiinteistötunnus	Kiinteistön nimi	Todellinen rantaviiva yht. m	Rantaviivan mitoituskerroin					Muunn. Rantav. yht. m	Mitoituskerroin rp / mitoitus rantaviiva km					Rak.oikeus kpl	Olemassa olevat rak.	Kaavaan osoitettavat uudet rak.paikat	Lisätiedot
					0	0,25	0,5	0,75	1		0	3	4	5	6				
159	5:16	SAARISENSAARI		51	0	454	160	476	0	550,50	0,00	550,50	0,00	0,00	0,00	1,6515	1	0	alle 10ha saari
		749-412-5-33	ILTARUSKO	51			51			25,50		25,50			0,0765	1	0		
		749-412-5-40	KAISLALAHTI	1039		454	109	476		525,00		525,00			1,575	0	0	rantarakennusoikeus siirretty Sahtien varteen	

Emätila 15.10.1969	Emätilan nimi	Kiinteistötunnus	Kiinteistön nimi	Todellinen rantaviiva yht. m	Rantaviivan mitoituskerroin					Muunn. Rantav. yht. m	Mitoituskerroin rp / mitoitus rantaviiva km					Rak.oikeus kpl	Olemassa olevat rak.	Kaavaan osoitettavat uudet rak.paikat	Lisätiedot
					0	0,25	0,5	0,75	1		0	3	4	5	6				
160	4:16	SAHI		209	0	0	209	0	0	104,5	0	0	0	104,5	0	0,5225	1	0	
		749-412-4-79	AURORA	209			209			104,50				104,50		0,5225	1	0	

Emätila 15.10.1969	Emätilan nimi	Kiinteistötunnus	Kiinteistön nimi	Todellinen rantaviiva yht. m	Rantaviivan mitoituskerroin					Muunn. Rantav. yht. m	Mitoituskerroin rp / mitoitus rantaviiva km					Rak.oikeus kpl	Olemassa olevat rak.	Kaavaan osoitettavat uudet rak.paikat	Lisätiedot
					0	0,25	0,5	0,75	1		0	3	4	5	6				
161	4:15	NORO		81	0	165	44	0	0	63,25	0,00	0,00	0,00	63,25	0,00	0,31625	1	0	
		749-412-4-55	HUVIRANTA	81		37	44			31,25				31,25		0,15625	0	0	Omistaja Siilinjärven kunta
		749-412-5-48	NOROLA	128		128				32,00				32,00		0,16	1	0	

Emätila 15.10.1969	Emätilan nimi	Kiinteistötunnus	Kiinteistön nimi	Todellinen rantaviiva yht. m	Rantaviivan mitoituskerroin					Muunn. Rantav. yht. m	Mitoituskerroin rp / mitoitus rantaviiva km					Rak.oikeus kpl	Olemassa olevat rak.	Kaavaan osoitettavat uudet rak.paikat	Lisätiedot
					0	0,25	0,5	0,75	1		0	3	4	5	6				
162	1:61	PURONPOLVI		364	0	181	183	0	0	136,75	0,00	0,00	0,00	136,75	0,00	0,68375	2	0	
		749-405-1-105	PURONPOLVI	240		133	107			86,75				86,75		0,43375	0	0	
		749-405-1-91	RINNE	49			49			24,50				24,50		0,1225	1	0	
		749-405-1-104	ITÄLAHTI	75		48	27			25,50				25,50		0,1275	1	0	

Emätila 15.10.1969	Emätilan nimi	Kiinteistötunnus	Kiinteistön nimi	Todellinen rantaviiva yht. m	Rantaviivan mitoituskerroin					Muunn. Rantav. yht. m	Mitoituskerroin rp / mitoitus rantaviiva km					Rak.oikeus kpl	Olemassa olevat rak.	Kaavaan osoitettavat uudet rak.paikat	Lisätiedot
					0	0,25	0,5	0,75	1		0	3	4	5	6				
163	1:51	LEPPÄAHO		643	0	288	206	149	0	286,75	0,00	0,00	0,00	286,75	0,00	1,43375	4	0	
		749-405-1-71	OLLILA	66		30	36			25,50				25,50		0,1275	1	0	
		749-405-1-72	TURULA	78		78				19,50				19,50		0,0975	1	0	
		749-405-1-108	LEPPÄAHO	318		180	138			114,00				114,00		0,57	0	0	
		749-405-1-107	NIEMENPÄÄ	121				121		90,75				90,75		0,45375	1	0	
		749-405-1-74	KEINÄKOLO	60			32	28		37,00				37,00		0,185	1	0	



kunnömökki

121. 27:0 SARVILAMPI

Vellimäki

120

100

Sarvilampi
Sarvilampi

122. 28:0 RANTAPELTO

100

Rantapelto

Nüttylä

Lussila

Sarvilampi (Keskimmäinen) emätilat

Emätila 15.10.1969	Emätilan nimi	Kiinteistötunnus	Kiinteistön nimi	Todellinen rantaviiva yht. m	Rantaviivan mitoituskerroin					Muunn. Rantav. yht. m	Mitoituskerroin rp / mitoitus rantaviiva km					Rak.oikeus kpl	Olemassa olevat rak.	Kaavaan osoitettavat uudet rak.paikat	Lisätiedot
					0	0,25	0,5	0,75	1		0	3	4	5	6				
121	27:0	SARVILAMPI		357	0	357	0	0	0	89,25	0	0	89,25	0	0	0,357	1	0	
		749-412-27-0	SARVILAMPI	357		357				89,25			89,25			0,357	1	0	

Emätila 15.10.1969	Emätilan nimi	Kiinteistötunnus	Kiinteistön nimi	Todellinen rantaviiva yht. m	Rantaviivan mitoituskerroin					Muunn. Rantav. yht. m	Mitoituskerroin rp / mitoitus rantaviiva km					Rak.oikeus kpl	Olemassa olevat rak.	Kaavaan osoitettavat uudet rak.paikat	Lisätiedot
					0	0,25	0,5	0,75	1		0	3	4	5	6				
122	28:0	RANTAPELTO		195	0	195	0	0	0	48,75	0	0	48,75	0	0	0,195	0	1	
		749-412-28-2	KIEVARINMETSÄ	195		195				48,75			48,75			0,195	0	1	Rakennusoikeuttaan käyttämätön emätila, rakennuspaikan vaatimukset täyttyvät

Sarvilampi ja Oravainen emätilat

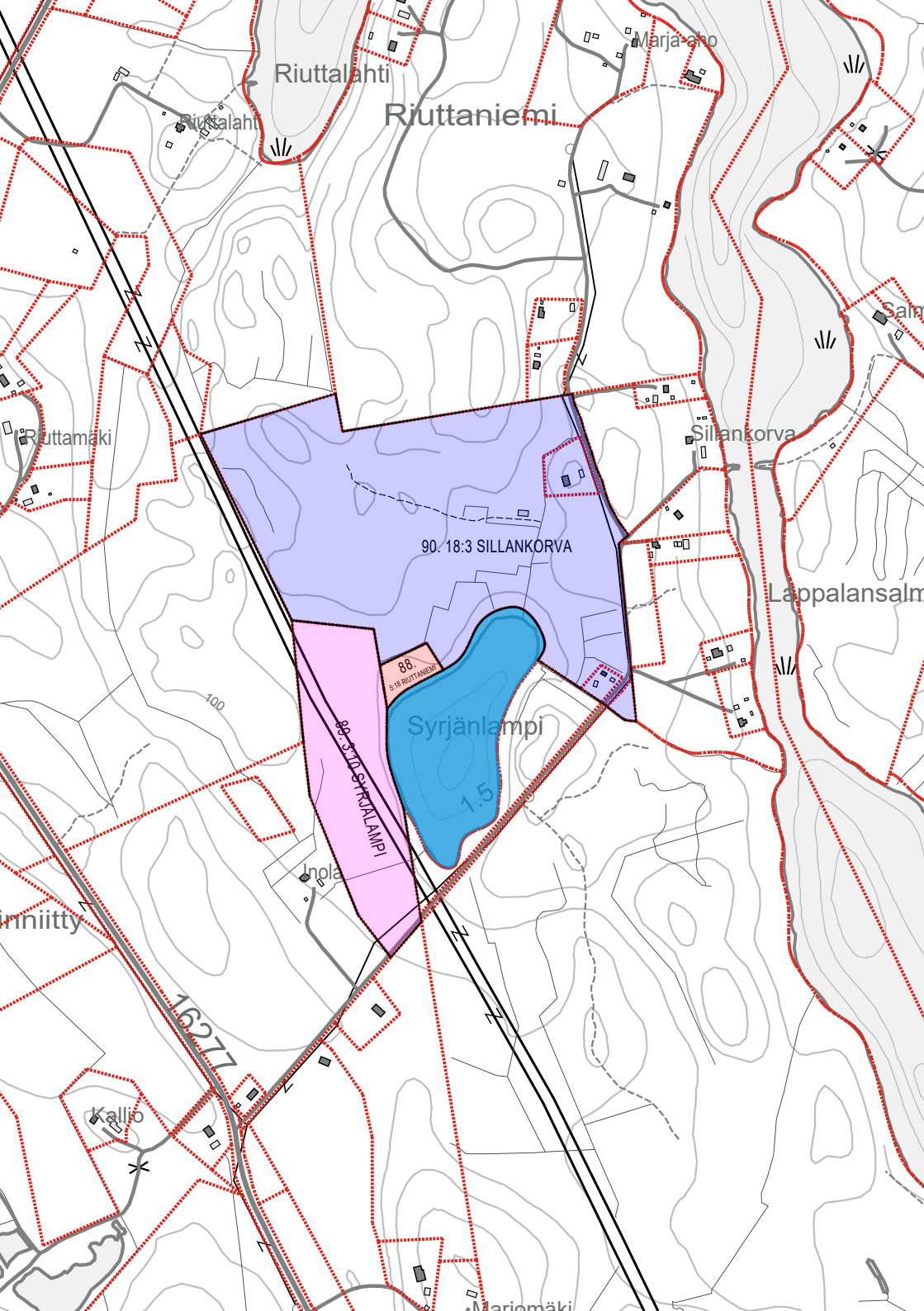
Emätila 15.10.1969	Emätilan nimi	Kiinteistötunnus	Kiinteistön nimi	Todellinen rantaviiva yht. m	Rantaviivan mitoituskerroin					Muunn. Rantav. yht. m	Mitoituskerroin rp / mitoitus rantaviiva km					Rak.oikeus kpl	Olemassa olevat rak.	Kaavaan osoitettavat uudet rak.paikat	Lisätiedot
					0	0,25	0,5	0,75	1		0	3	4	5	6				
145	5:11	HAAPAHARJU		386	0	386	0	0	0	96,50	0,00	0,00	96,50	0,00	0,00	0,386	0	1	
		749-412-5-17	PIHLAJAHARJU	0		0				0,00			0,00			0	0	0	Ei rantapaikka
		749-412-5-18	HAAPAHARJU	386		386				96,50			96,50			0,386	0	1	

Emätila 15.10.1969	Emätilan nimi	Kiinteistötunnus	Kiinteistön nimi	Todellinen rantaviiva yht. m	Rantaviivan mitoituskerroin					Muunn. Rantav. yht. m	Mitoituskerroin rp / mitoitus rantaviiva km					Rak.oikeus kpl	Olemassa olevat rak.	Kaavaan osoitettavat uudet rak.paikat	Lisätiedot
					0	0,25	0,5	0,75	1		0	3	4	5	6				
146	5:12	HUMALAMÄKI		418	0	418	0	0	0	104,5	0	0	104,5	0	0	0,418	0	1	
		749-412-5-12	HUMALAMÄKI	418		418				104,50			104,50			0,418	0	1	Rakennusoikeuttaan käyttämätön emätila, rakennuspaikan vaatimukset täyttyvät

Emätila 15.10.1969	Emätilan nimi	Kiinteistötunnus	Kiinteistön nimi	Todellinen rantaviiva yht. m	Rantaviivan mitoituskerroin					Muunn. Rantav. yht. m	Mitoituskerroin rp / mitoitus rantaviiva km					Rak.oikeus kpl	Olemassa olevat rak.	Kaavaan osoitettavat uudet rak.paikat	Lisätiedot
					0	0,25	0,5	0,75	1		0	3	4	5	6				
147	9:8	ORAVAINEN		635	0	635	0	0	0	158,75	0	0	158,8	0	0	0,635	0	0	
		749-412-9-8	ORAVAINEN	635		635				158,75			158,75			0,635	0	0	Vieressä olevan voimajohtolinjan läheisyys, maaston jyrkkyys ja Oravainen-lammen eteläpuolen luontoarvot eivät puolla alueen ottamista rakentamiseen --> uutta rakentamista ei osoiteta.

Emätila 15.10.1969	Emätilan nimi	Kiinteistötunnus	Kiinteistön nimi	Todellinen rantaviiva yht. m	Rantaviivan mitoituskerroin					Muunn. Rantav. yht. m	Mitoituskerroin rp / mitoitus rantaviiva km					Rak.oikeus kpl	Olemassa olevat rak.	Kaavaan osoitettavat uudet rak.paikat	Lisätiedot
					0	0,25	0,5	0,75	1		0	3	4	5	6				
148	16:9	NISKALA		128	0	128	0	0	0	32	0	0	32	0	0	0,128	0	0	
		749-412-50-1	NISKALA	128		128				32,00			32,00			0,128	0	0	Emätila käyttänyt rantarakennusoikeutensa Mustinlammien rannalla

Emätila 15.10.1969	Emätilan nimi	Kiinteistötunnus	Kiinteistön nimi	Todellinen rantaviiva yht. m	Rantaviivan mitoituskerroin					Muunn. Rantav. yht. m	Mitoituskerroin rp / mitoitus rantaviiva km					Rak.oikeus kpl	Olemassa olevat rak.	Kaavaan osoitettavat uudet rak.paikat	Lisätiedot
					0	0,25	0,5	0,75	1		0	3	4	5	6				
149	19:3	MATTILA		836	0	836	0	0	0	209	0	0	209	0	0	0,836	0	0	
		749-412-19-5	MATTILA	836		836				209,00			209,00			0,836	0	0	Vieressä olevan voimajohtolinjan läheisyys, maaston jyrkkyys ja Oravainen-lammen eteläpuolen luontoarvot eivät puolla alueen ottamista rakentamiseen --> uutta rakentamista ei osoiteta.



Riuttalahti

Riuttaniemi

Marjaaho

Riuttalahti

Riuttamäki

Silankorva

90. 18:3 SILLANKORVA

Laappalansalmi

Syjänlampi

90. 37:0 SYRJÄNLAMPI

88. 5:10 RIUTTANIEMI

inniitty

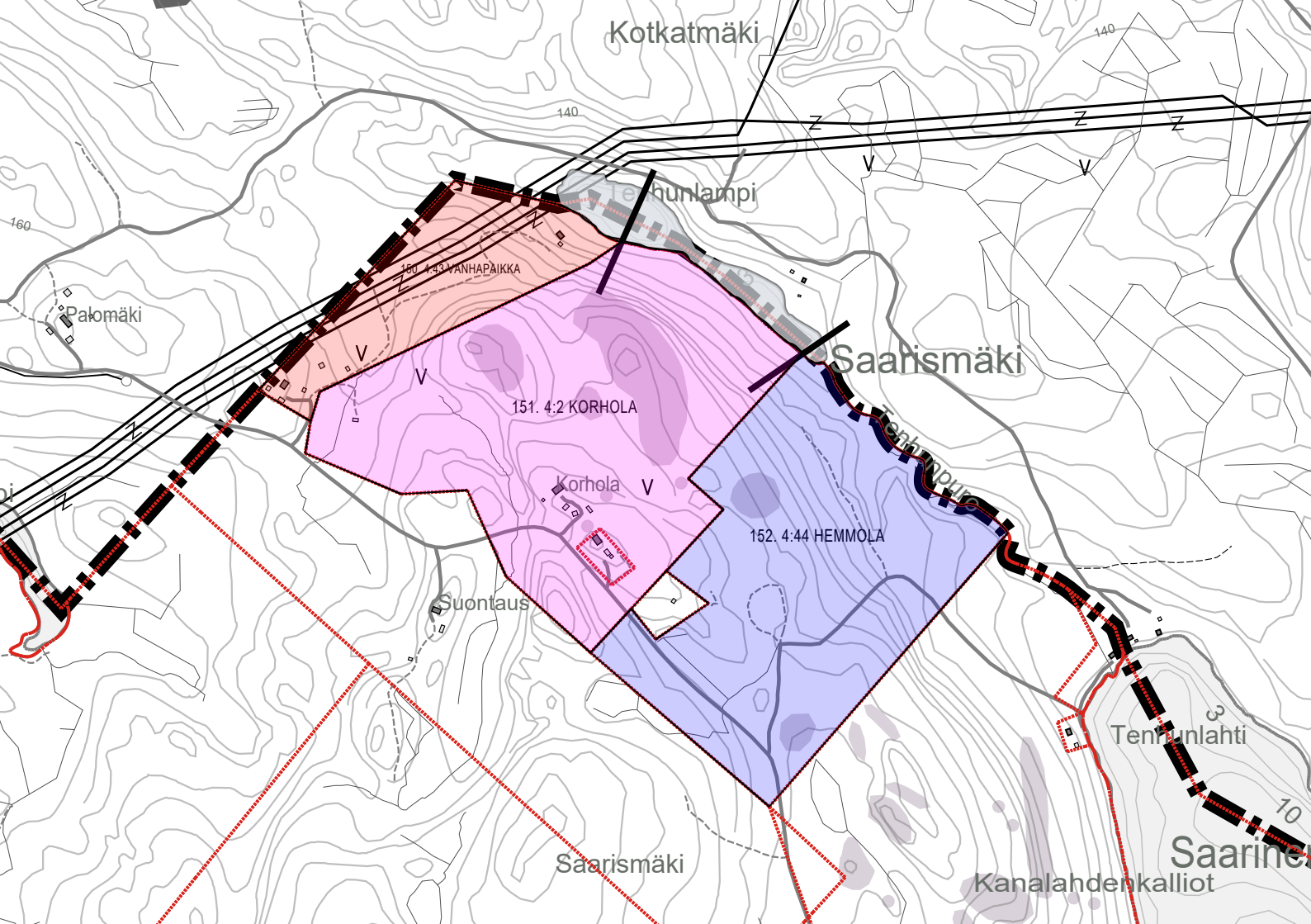
16277

Kallio

Mariomäki

Syrjälampi emätilat

Emätila 15.10.1969	Emätilan nimi	Kiinteistötunnus	Kiinteistön nimi	Todellinen rantaviiva yht. m	Rantaviivan mitoituseroin					Muunn. Rantav. yht. m	Mitoituseroin rp / mitoitus rantaviiva km					Rak.oikeus kpl	Olemassa olevat rak.	Kaavaan osoitettavat uudet rak.paikat	Lisätiedot
					0	0,25	0,5	0,75	1		0	3	4	5	6				
88	5:18	RIUTTANIEMI		111	0	111	0	0	0	27,75	0	0	27,75	0	0	0,111	0	0	
		749-402-5-35	Riuttaniemi	111		111				27,75			27,75			0,111	0	0	Tällä emätilalla rantarakennuspaikkoja Pöljänjärven rannalla --> mitoitus siirretään täältä tilalle 749-402-5-35 Riuttaniemi
89	3:10	Syrjälampi		163	0	163	0	0	0	40,75	0	0	40,75	0	0	0,163	0	1	
		749-402-3-10	Syrjälampi	163		163				40,75			40,75			0,163	0	1	Rakennusoikeuttaan käyttämätön emätila, rakennuspaikan vaatimukset täyttyvät
90	18:3	SILLANKORVA		0	0	270	0	0	0	67,50	0,00	0,00	67,50	0,00	0,00	0,27	0	0	
		749-402-18-8	ANKKALINNA	0		0				0,00			0,00			0	0	0	Ei rantarakennuspaikka
		749-402-18-9	Sillankorva	270		270				67,50			67,50			0,27	0	0	rantarakennusoikeus Pöljänjärvellä



Kotkatmäki

140

140

160

Pakomäki

160. 4:33 VANHAPAIKKA

151. 4:2 KORHOLA

Korhola V

152. 4:44 HEMMOLA

Suontaus

Saarismäki

Saarismäki

Tennunlahti

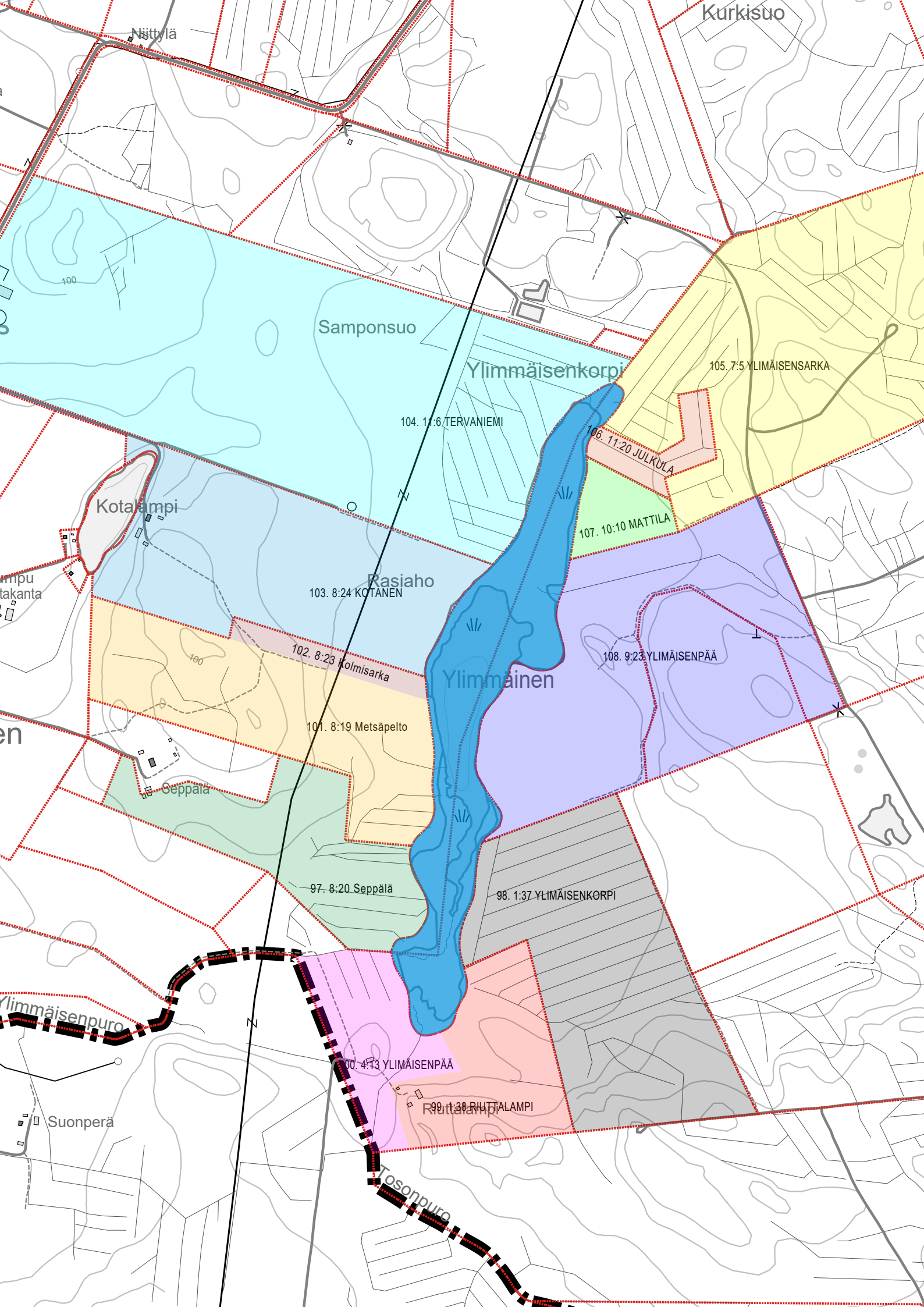
Saarinen

Kanalahdenkalliot

10

Tenhunlampi emätilat

Emätila 15.10.1969	Emätilan nimi	Kiinteistötunnus	Kiinteistön nimi	Todellinen rantaviiva yht. m	Rantaviivan mitoituserroin					Muunn. Rantav. yht. m	Mitoituserroin rp / mitoitus rantaviiva km					Rak.oikeus kpl	Olemassa olevat rak.	Kaavaan osoitettavat rak.paikat	Lisätiedot
					0	0,25	0,5	0,75	1		0	3	4	5	6				
150	4:43	VANHAPAIKKA																	
		749-412-4-43	VANHAPAIKKA	118		118				29,50			29,50			0,118	1	0	
151	4:2	KORHOLA																	
		749-412-4-75	KORHOLA	354		354				88,50			88,50			0,354	0	1	Rakennusoikeuttaan käyttämätön emätila, rakennuspaikan vaatimukset täyttyvät
152	4:44	HEMMOLA																	
		749-412-4-44	HEMMOLA	40		40				10,00			10,00			0,04	0	0	lyhyt rantaviiva - luontoarvoja, ei rantarakennuspaikka



Nittylä

Kurkisuo

Samponsuo

Ylimmäisenkorpi

105. 7:5 YLIMÄISENSARKA

104. 11:6 TERVANIEMI

106. 11:20 JULKULA

107. 10:10 MATTILA

Kotakampi

103. 8:24 KOTANEN

Rasiaho

102. 8:23 Kolmisarka

Ylimmäinen

108. 9:23 YLIMÄISENPÄÄ

101. 8:19 Metsäpelto

Seppälä

97. 8:20 Seppälä

98. 1:37 YLIMÄISENKORPI

Ylimmäisenpuro

100. 4:13 YLIMÄISENPÄÄ

99. 11:30 RIUTTALAMPI

Tosonpuro

Suonperä

Ylimmäinen emätilat

Emätila 15.10.1969	Emätilan nimi	Kiinteistötunnus	Kiinteistön nimi	Todellinen rantaviiva yht. m	Rantaviivan mitoituserroin					Muunn. Rantav. yht. m	Mitoituserroin rp / mitoitus rantaviiva km					Rak.oikeus kpl	Olemassa olevat rak.	Kaavaan osoitettavat uudet rak.paikat	Lisätiedot
					0	0,25	0,5	0,75	1		0	3	4	5	6				
97	8:20	Seppälä		293	0	293	0	0	0	73,25	0	0	73,25	0	0	0,293	0	0	
		749-412-8-20	Seppälä	293		293				73,25			73,25			0,293	0	0	
98	1:37	YLIMÄISENKORPI		292	0	292	0	0	0	73	0	0	73	0	0	0,292	0	0	
		749-402-1-37	YLIMÄISENKORPI	292		292				73,00			73,00			0,292			
99	1:38	RIUTTALAMPI		170	0	170	0	0	0	42,5	0	0	42,5	0	0	0,17	0	0	
		749-412-8-61	Jokela	170		170				42,50			42,50			0,17			
100	4:13	YLIMÄISENPÄÄ		248	0	248	0	0	0	62	0	0	62	0	0	0,248	0	0	
		749-412-8-61	Jokela	248		248				62,00			62,00			0,248			
101	8:19	Metsäpelto		348	0	348	0	0	0	87	0	0	87	0	0	0,348	0	0	
		749-412-8-61	Jokela	348		348				87,00			87,00			0,348			
102	8:23	Kolmisarka		54	0	54	0	0	0	13,5	0	0	13,5	0	0	0,054	0	0	
		749-412-8-61	Jokela	54		54				13,50			13,50			0,054			
103	8:24	KOTANEN		305	0	305	0	0	0	76,25	0	0	76,25	0	0	0,305	0	0	
		749-412-8-40	KOTANEN	305		305				76,25			76,25			0,305			
104	11:6	TERVANIEMI		519	0	519	0	0	0	129,75	0	0	129,8	0	0	0,519	0	0	
		749-412-60-0	TERVANIEMI	519		519				129,75			129,75			0,519			

	Emätila 15.10.1969	Emätilan nimi	Kiinteistötunnus	Kiinteistön nimi	Todellinen rantaviiva yht. m	Rantaviivan mitoituskerroin					Muunn. Rantav. yht. m	Mitoituskerroin rp / mitoitus rantaviiva km					Rak.oikeus kpl	Olemassa olevat rak.	Kaavaan osoitettavat uudet rak.paikat	Lisätiedot
						0	0,25	0,5	0,75	1		0	3	4	5	6				
105	7:5	YLIMÄISENSARKA			127	0	127	0	0	0	31,75	0	0	31,75	0	0	0,127	0	0	
			749-874-1-3	Vuorimäen yhteismetsä	127		127				31,75			31,75			0,127			
106	11:20	JULKULA			78	0	78	0	0	0	19,5	0	0	19,5	0	0	0,078	0	0	
			749-402-24-0	Alapiha	78		78				19,50			19,50			0,078			
107	10:10	MATTILA			237	0	237	0	0	0	59,25	0	0	59,25	0	0	0,237	0	0	
			749-402-10-14	MATTILA	237		237				59,25			59,25			0,237			
108	9:23	YLIMÄISENPÄÄ			823	0	823	0	0	0	205,75	0	0	205,8	0	0	0,823	0	0	
			749-402-10-15	MARJOMÄKI	823		823				205,75			205,75			0,823			