

















MERKINTÖJEN SELITYKSET:

-  Hulevesiviemäri suunniteltu
-  Hulevesi ritiläkaivo, tarkastuskaivo ja kitakaivo suunniteltu
-  Hulevesirumpu suunniteltu
-  Hulevesiviemäriin tonttiliittymä suunniteltu/ rakennettu
-  Hulevesiviemäri rakennettu
-  Hulevesi ritiläkaivo, tarkastuskaivo ja kitakaivo rakennettu
-  Hulevesirumpu rakennettu
-  Ajorata asfaltti
-  Tonttiliittymä
-  Murske
-  Nurmi
-  Mittalinja, paalutus ja paalulukema
-  Piennar (asfaltin - kadun reunan väli)
-  Tyypipoikkileikkauksen sijainti
-  Valaisinpylväs nykyinen
-  Valaisinpylväs uusi

KORKEUSJÄRJESTELMÄ N2000
 KOORDINAATTIJÄRJESTELMÄ ETRS-GK28

C			
B			
A			
	MUUTOS/ TÄYDENNYS	PVM.	NIMI
Alue	SULKAVANNIITTY		
Hankenimi	Laurintien, Tuomaantien ja Aapontien saneeraus		
Suunnitelmavaihe	Katusuunnitelma		
Piirustuslaji	Suunnitelmakartta 2	Suun.	AV
Mittakaava	1:500	Hyv.	TK
Nro	3029.202	Muutos	Pvm. 7.5.2026

